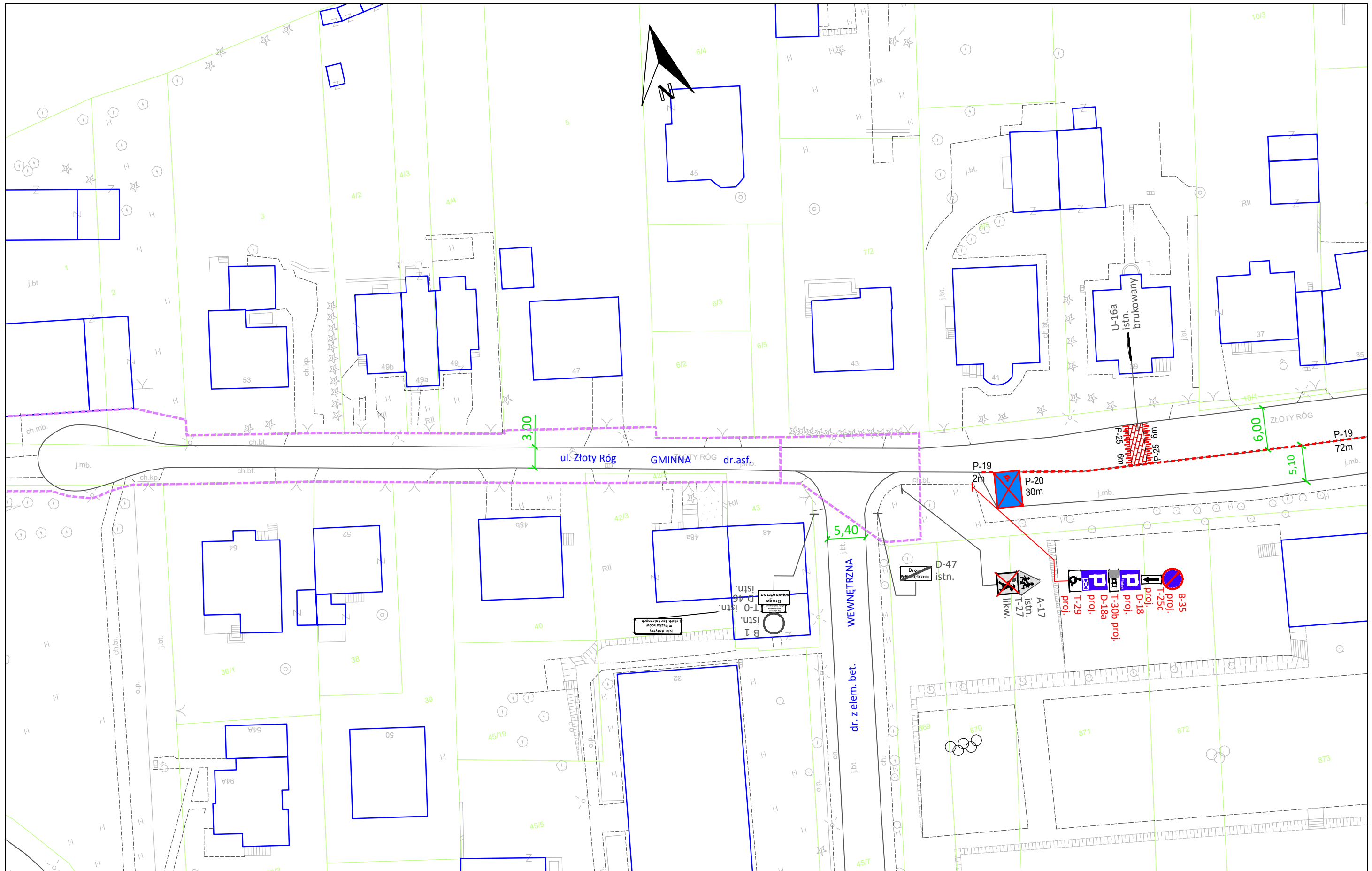


Nazwa opracowania: Usługa projektowania bieżących zmian w stałej organizacji ruchu na drogach publicznych położonych na terenie miasta Krakowa: - Część I Rejon 1 - Kraków Północ (do rzeki Wisły) - rejon miasta Krakowa od strony Warszawy		Zarządca Ruchu: URZĄD MIASTA KRAKOWA WYDZIAŁ MIEJSKIEGO INŻYNIERA RUCHU UL. WIELOPOLE 1, 31-072 KRAKÓW Adres obiektu: ULICA: CZARNA WIEŚ PÓŁNOC MIASTO: KRAKÓW WOJEWÓDZTWO: MAŁOPOLSKIE	
Etap: PROJEKT WYKONAWCZY		Numer projektu: IR-02.7221.516.2022	
Tytuł rysunku: Plan orientacyjny		Skala: 1:10000	
Projektował: mgr inż. Dawid Kozłowski	Podpis: <i>[Signature]</i>	Miejsce opracowania: Kraków	
Projektował: mgr inż. Mateusz Gdowski	Podpis: <i>[Signature]</i>	Nr rys.: OR	
Projektował: inż. Mateusz Małkowski	Podpis: <i>[Signature]</i>	Data opracowania: 09.2022	



Legenda:

	D-6 proj.	- znaki pionowe projektowane
	D-6 istn.	- znaki pionowe istniejące
	P-4 5m	- oznakowanie poziome projektowane
	P-4 5m	- oznakowanie poziome istniejące
	-	- granica pasa drogowego

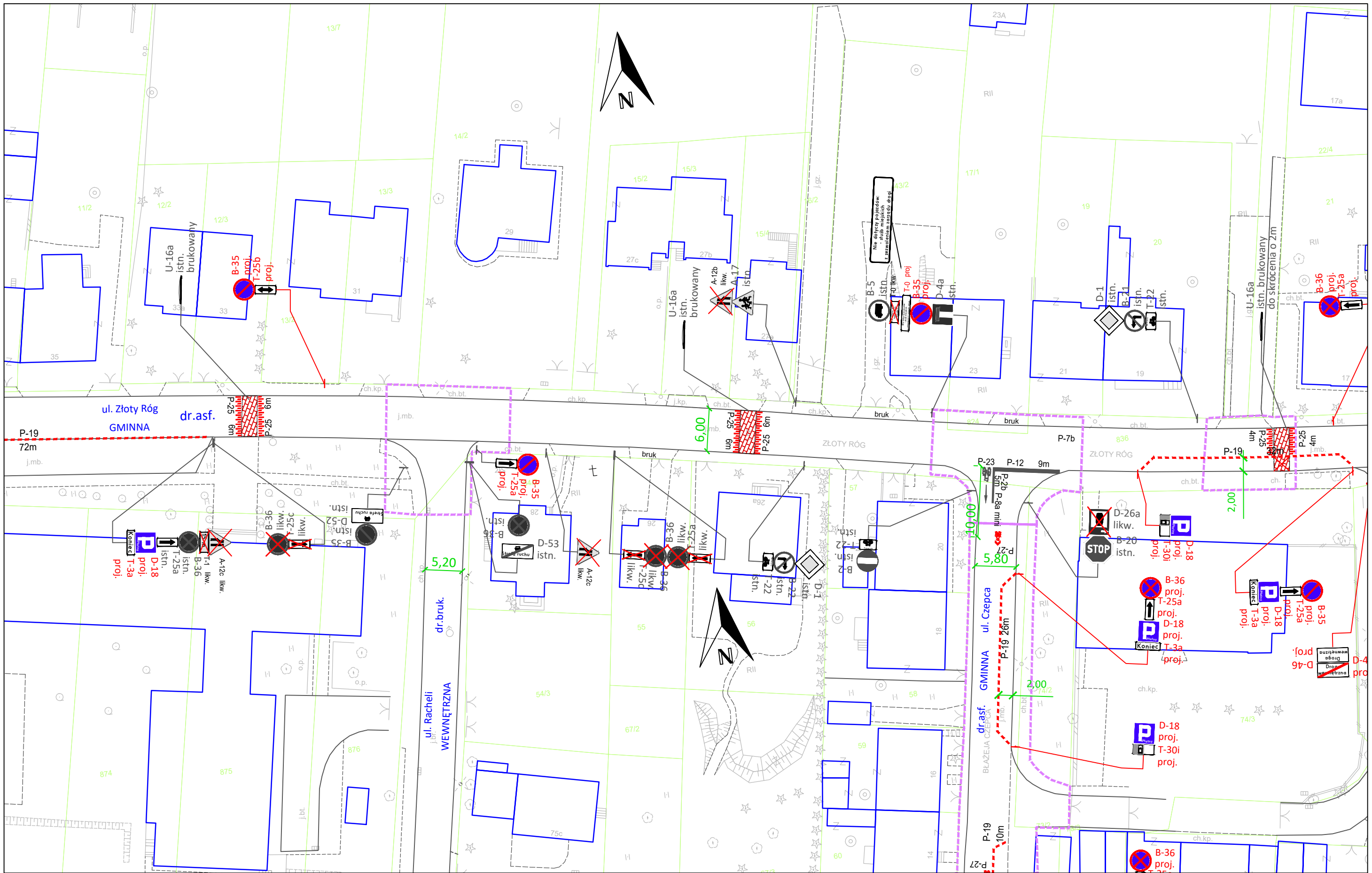
Nazwa opracowania:
 Usługa projektowania bieżących zmian w stałej organizacji ruchu na drogach publicznych położonych na terenie miasta Krakowa: - Część I Rejon 1 - Kraków Północ (do rzeki Wisły) - rejon miasta Krakowa od strony Warszawy

Zarządca Ruchu:
 URZĄD MIASTA KRAKOWA
 WYDZIAŁ MIEJSKIEGO INŻYNIERA RUCHU
 UL. WIELOPOLE 1, 31-072 KRAKÓW

Adres obiektu:
 ULICA: ŻŁOTY RÓG
 MIASTO: KRAKÓW
 WOJEWÓDZTWO: MAŁOPOLSKIE

Etap: PROJEKT WYKONAWCZY	
Tytuł rysunku: Stała organizacja ruchu	
Projektował: mgr inż. Dawid Kozłowski	Podpis: <i>[Signature]</i>
Projektował: mgr inż. Mateusz Gdowski	Podpis: <i>[Signature]</i>
Projektował: inż. Mateusz Małkowski	Podpis: <i>[Signature]</i>

Numer projektu: IR-02.7221.516.2022	
Skala: 1:500	
Miejsce opracowania: Kraków	
Nr rys.: 1	
Data opracowania: 09.2022	



Legenda:

	D-6 proj.	- znaki pionowe projektowane
	D-6 istn.	- znaki pionowe istniejące
	P-4	- oznakowanie poziome projektowane
	P-4	- oznakowanie poziome istniejące
		- granica pasa drogowego

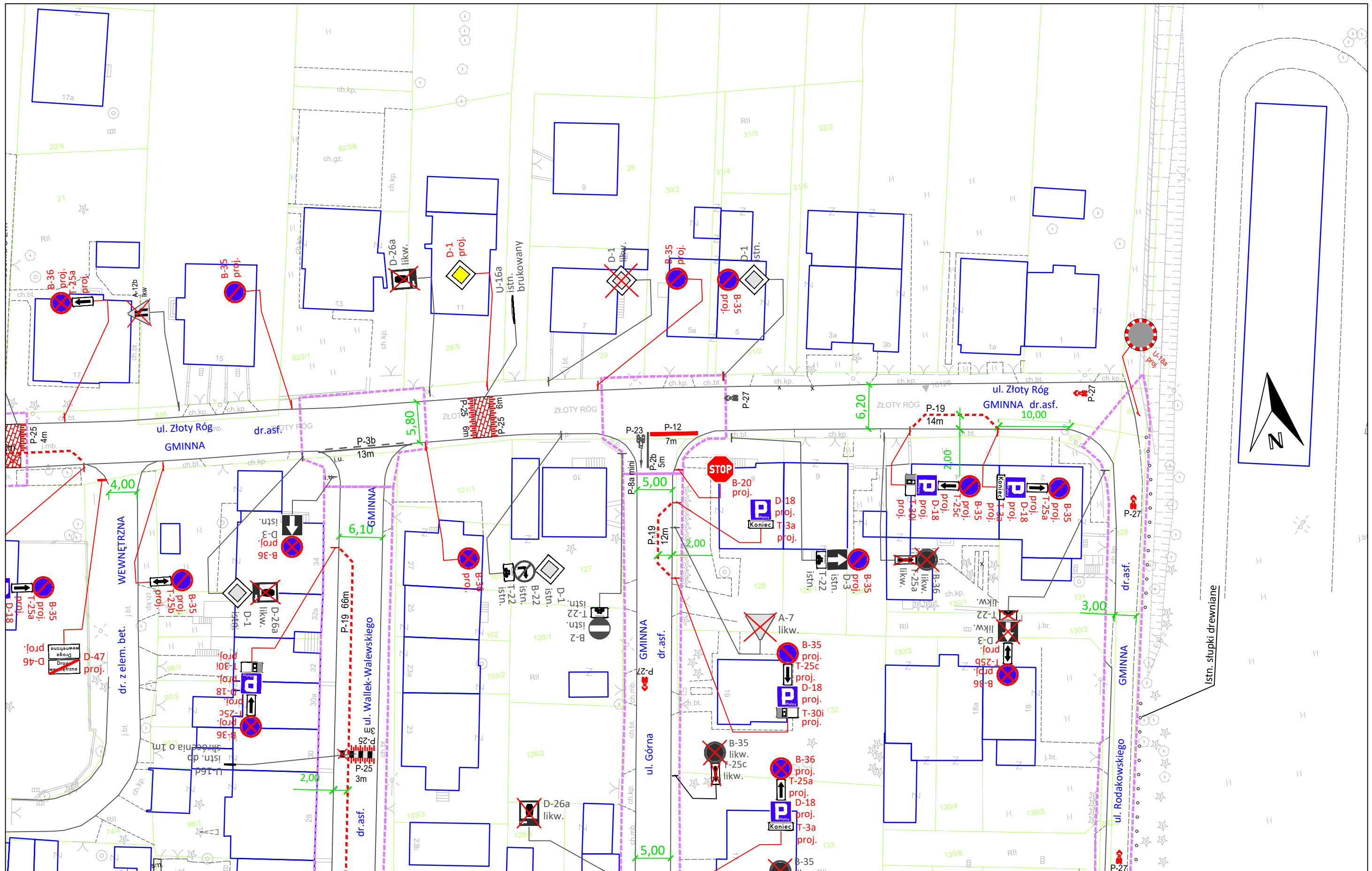
Nazwa opracowania:
Usługa projektowania bieżących zmian w stałej organizacji ruchu na drogach publicznych położonych na terenie miasta Krakowa: - Część I Rejon 1 - Kraków Północ (do rzeki Wisły) - rejon miasta Krakowa od strony Warszawy

Zarządca Ruchu:
URZĄD MIASTA KRAKOWA
WYDZIAŁ MIEJSKIEGO INŻYNIERA RUCHU
UL. WIELOPOLE 1, 31-072 KRAKÓW

Adres obiektu:
ULICA: ŻŁOTY RÓG
MIASTO: KRAKÓW
WOJEWÓDZTWO: MAŁOPOLSKIE

Etap: PROJEKT WYKONAWCZY	
Tytuł rysunku: Stała organizacja ruchu	
Projektował: mgr inż. Dawid Kozłowski	Podpis:
Projektował: mgr inż. Mateusz Gdowski	Podpis:
Projektował: inż. Mateusz Małkowski	Podpis:

Numer projektu: IR-02.7221.516.2022	
Skala: 1:500	
Miejsce opracowania: Kraków	
Nr rys.: 2	
Data opracowania: 09.2022	



Legenda:

	D-6 proj. - znaki pionowe projektowane
	D-6 istn. - znaki pionowe istniejące
	P-4 5m - oznakowanie poziome projektowane
	P-4 5m - oznakowanie poziome istniejące
	- granica pasa drogowego

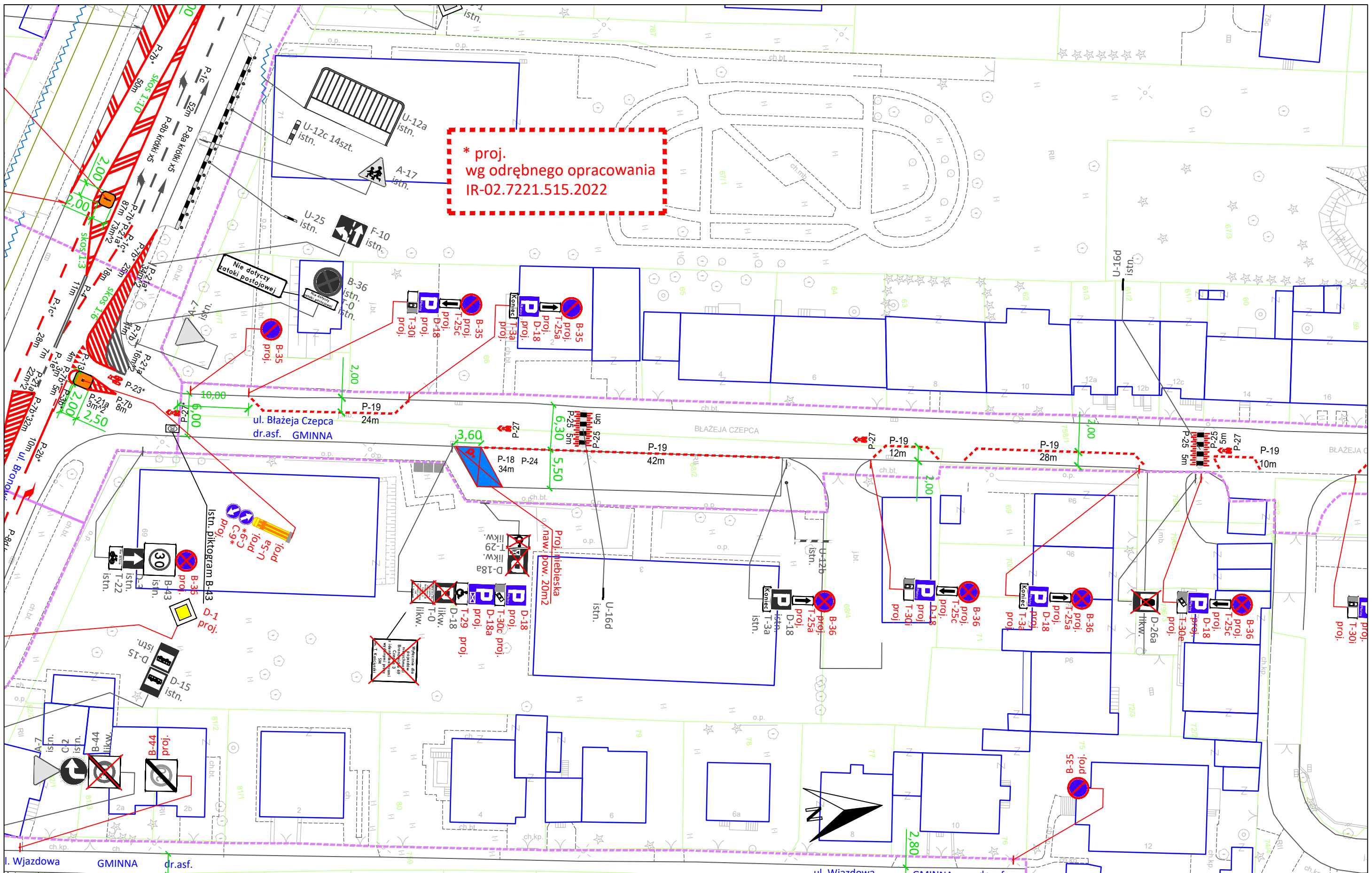
Nazwa opracowania:
Usługa projektowania bieżących zmian w stałej organizacji ruchu na drogach publicznych położonych na terenie miasta Krakowa: - Część I Rejon 1 - Kraków Północ (do rzeki Wisły) - rejon miasta Krakowa od strony Warszawy

Zarządca Ruchu:
URZĄD MIASTA KRAKOWA
WYDZIAŁ MIEJSKIEGO INŻYNIERA RUCHU
UL. WIELOPOLE 1, 31-072 KRAKÓW

Adres obiektu:
ULICA: ŻŁOTY RÓG
MIASTO: KRAKÓW
WOJEWÓDZTWO: MAŁOPOLSKIE

Etap: PROJEKT WYKONAWCZY	
Tytuł rysunku: Stała organizacja ruchu	
Projektował: mgr inż. Dawid Kozłowski	Podpis: <i>[Signature]</i>
Projektował: mgr inż. Mateusz Gdowski	Podpis: <i>[Signature]</i>
Projektował: inż. Mateusz Małkowski	Podpis: <i>[Signature]</i>

Numer projektu: IR-02.7221.516.2022	
Skala: 1:500	
Miejsce opracowania: Kraków	
Nr rys.: 3	
Data opracowania: 09.2022	



Legenda:

	D-6 proj.	- znaki pionowe projektowane
	D-6 istn.	- znaki pionowe istniejące
	P-4 5m	- oznakowanie poziome projektowane
	P-4 5m	- oznakowanie poziome istniejące
		- granica pasa drogowego

Nazwa opracowania:
Usługa projektowania bieżących zmian w stałej organizacji ruchu na drogach publicznych położonych na terenie miasta Krakowa: - Część I Rejon 1 - Kraków Północ (do rzeki Wisły) - rejon miasta Krakowa od strony Warszawy

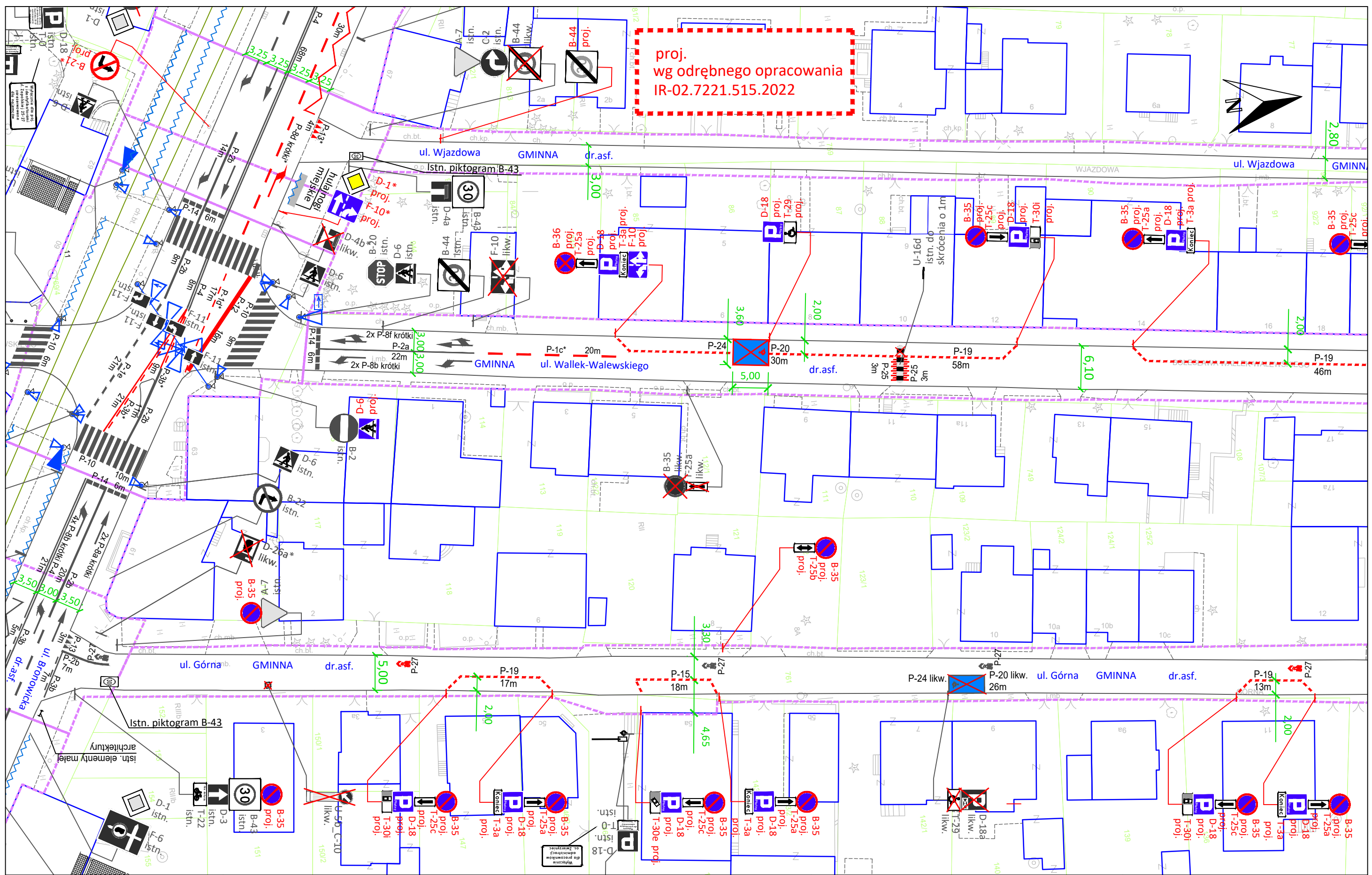
Zarządca Ruchu:
URZĄD MIASTA KRAKOWA
WYDZIAŁ MIEJSKIEGO INŻYNIERA RUCHU
UL. WIELOPOLE 1, 31-072 KRAKÓW

Adres obiektu:
ULICA: BŁAŻEJA CZEPCA
MIASTO: KRAKÓW
WOJEWÓDZTWO: MAŁOPOLSKIE

Etap: PROJEKT WYKONAWCZY	
Tytuł rysunku: Stała organizacja ruchu	
Projektował: mgr inż. Dawid Kozłowski	Podpis:
Projektował: mgr inż. Mateusz Gdowski	Podpis:
Projektował: inż. Mateusz Małkowski	Podpis:

Numer projektu: IR-02.7221.516.2022	
Skala: 1:500	
Miejsce opracowania: Kraków	
Nr rys.: 4	
Data opracowania: 09.2022	

proj.
wg odrębnego opracowania
IR-02.7221.515.2022



Legenda:

	D-6 proj.	- znaki pionowe projektowane
	D-6 istn.	- znaki pionowe istniejące
	P-4 5m proj.	- oznakowanie poziome projektowane
	P-4 5m istn.	- oznakowanie poziome istniejące
	-	- granica pasa drogowego

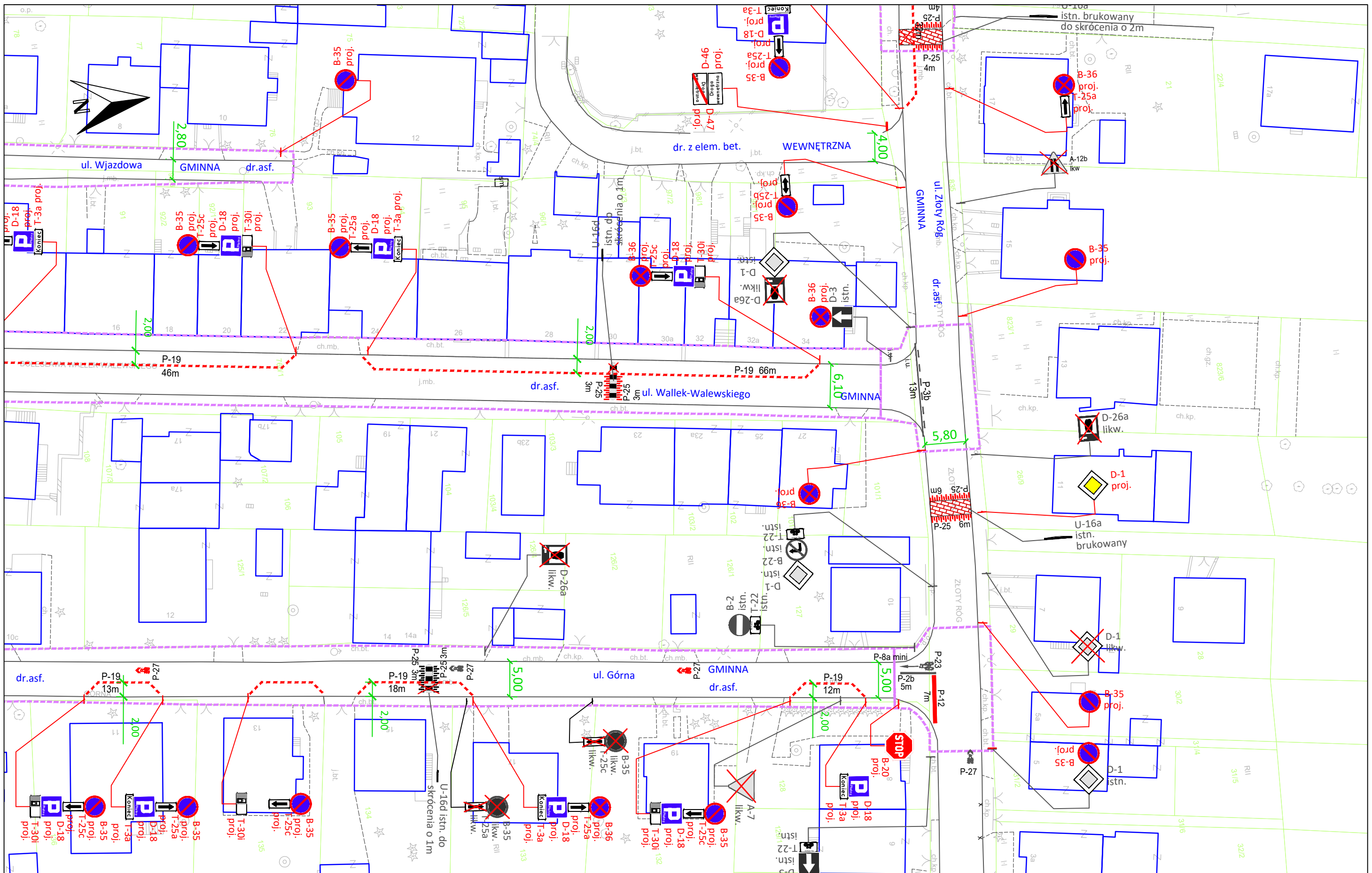
Nazwa opracowania:
Usługa projektowania bieżących zmian w stałej organizacji ruchu na drogach publicznych położonych na terenie miasta Krakowa: - Część I Rejon 1 - Kraków Północ (do rzeki Wisły) - rejon miasta Krakowa od strony Warszawy

Zarządca Ruchu:
URZĄD MIASTA KRAKOWA
WYDZIAŁ MIEJSKIEGO INŻYNIERA RUCHU
UL. WIELOPOLE 1, 31-072 KRAKÓW

Adres obiektu:
ULICA: WALLEK WALEWSKIEGO - GÓRNA
MIASTO: KRAKÓW
WOJEWÓDZTWO: MAŁOPOLSKIE

Etap: PROJEKT WYKONAWCZY	
Tytuł rysunku: Stała organizacja ruchu	
Projektował: mgr inż. Dawid Kozłowski	Podpis: <i>[Signature]</i>
Projektował: mgr inż. Mateusz Gdowski	Podpis: <i>[Signature]</i>
Projektował: inż. Mateusz Małkowski	Podpis: <i>[Signature]</i>

Numer projektu: IR-02.7221.516.2022	
Skala: 1:500	
Miejsce opracowania: Kraków	
Nr rys.: 5	
Data opracowania: 09.2022	



Legenda:

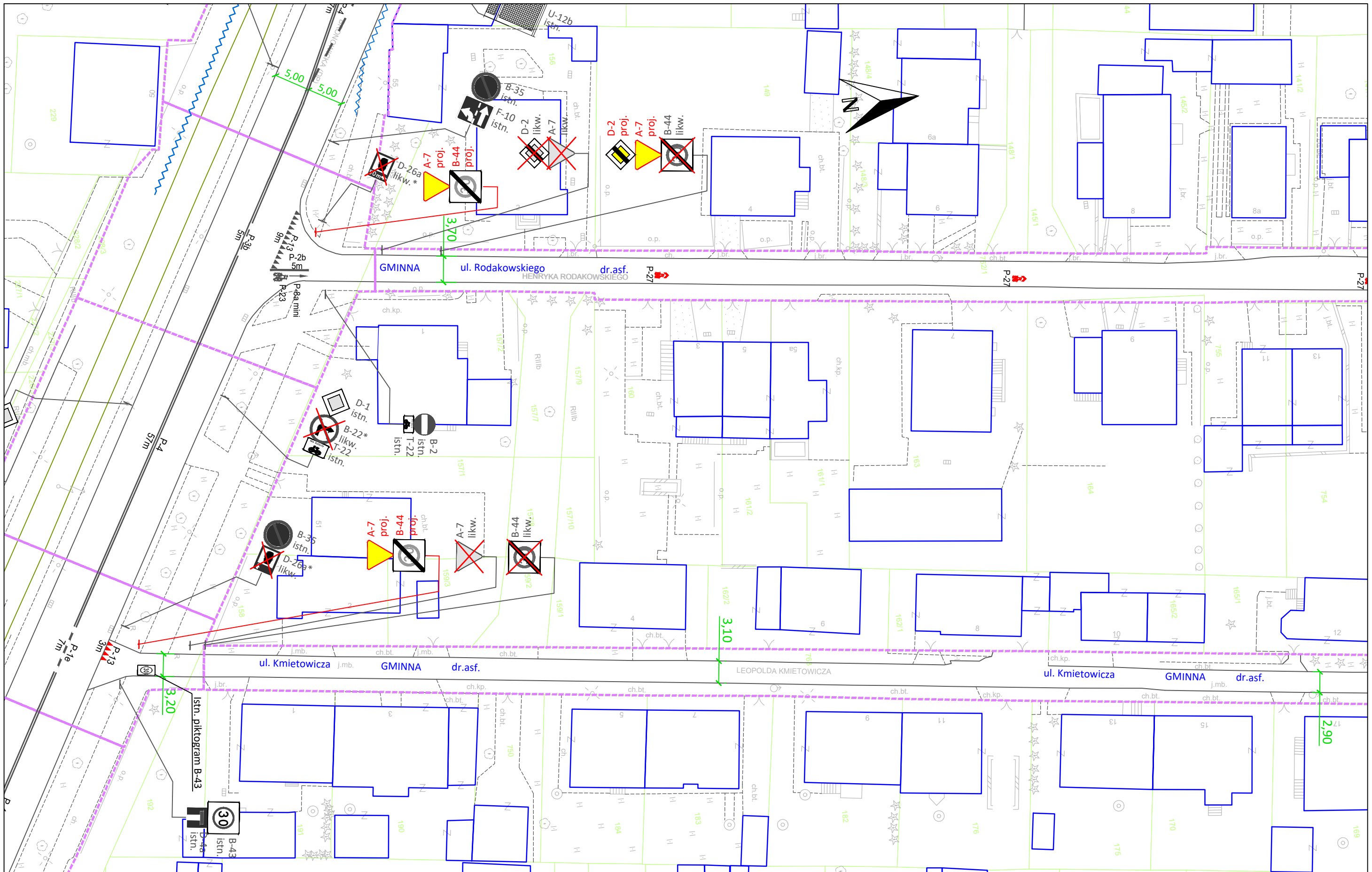
	D-6 proj.	- znaki pionowe projektowane
	D-6 istn.	- znaki pionowe istniejące
	P-4 5m proj.	- oznakowanie poziome projektowane
	P-4 5m istn.	- oznakowanie poziome istniejące
		- granica pasa drogowego

Nazwa opracowania:
Usługa projektowania bieżących zmian w stałej organizacji ruchu na drogach publicznych położonych na terenie miasta Krakowa: - Część I Rejon 1 - Kraków Północ (do rzeki Wisły) - rejon miasta Krakowa od strony Warszawy

Zarządca Ruchu:
URZĄD MIASTA KRAKOWA
WYDZIAŁ MIEJSKIEGO INŻYNIERA RUCHU
UL. WIELOPOLE 1, 31-072 KRAKÓW
Adres obiektu:
ULICA: WALLEK WALEWSKIEGO - GÓRNA
MIASTO: KRAKÓW
WOJEWÓDZTWO: MAŁOPOLSKIE

Etap: PROJEKT WYKONAWCZY	
Tytuł rysunku: Stała organizacja ruchu	
Projektował: mgr inż. Dawid Kozłowski	Podpis:
Projektował: mgr inż. Mateusz Gdowski	Podpis:
Projektował: inż. Mateusz Małkowski	Podpis:

Numer projektu: IR-02.7221.516.2022	
Skala: 1:500	
Miejsce opracowania: Kraków	
Nr rys.: 6	
Data opracowania: 09.2022	



Legenda:

	D-6 proj.	- znaki pionowe projektowane
	D-6 istn.	- znaki pionowe istniejące
	P-4 5m	- oznakowanie poziome projektowane
	P-4 5m	- oznakowanie poziome istniejące
		- granica pasa drogowego

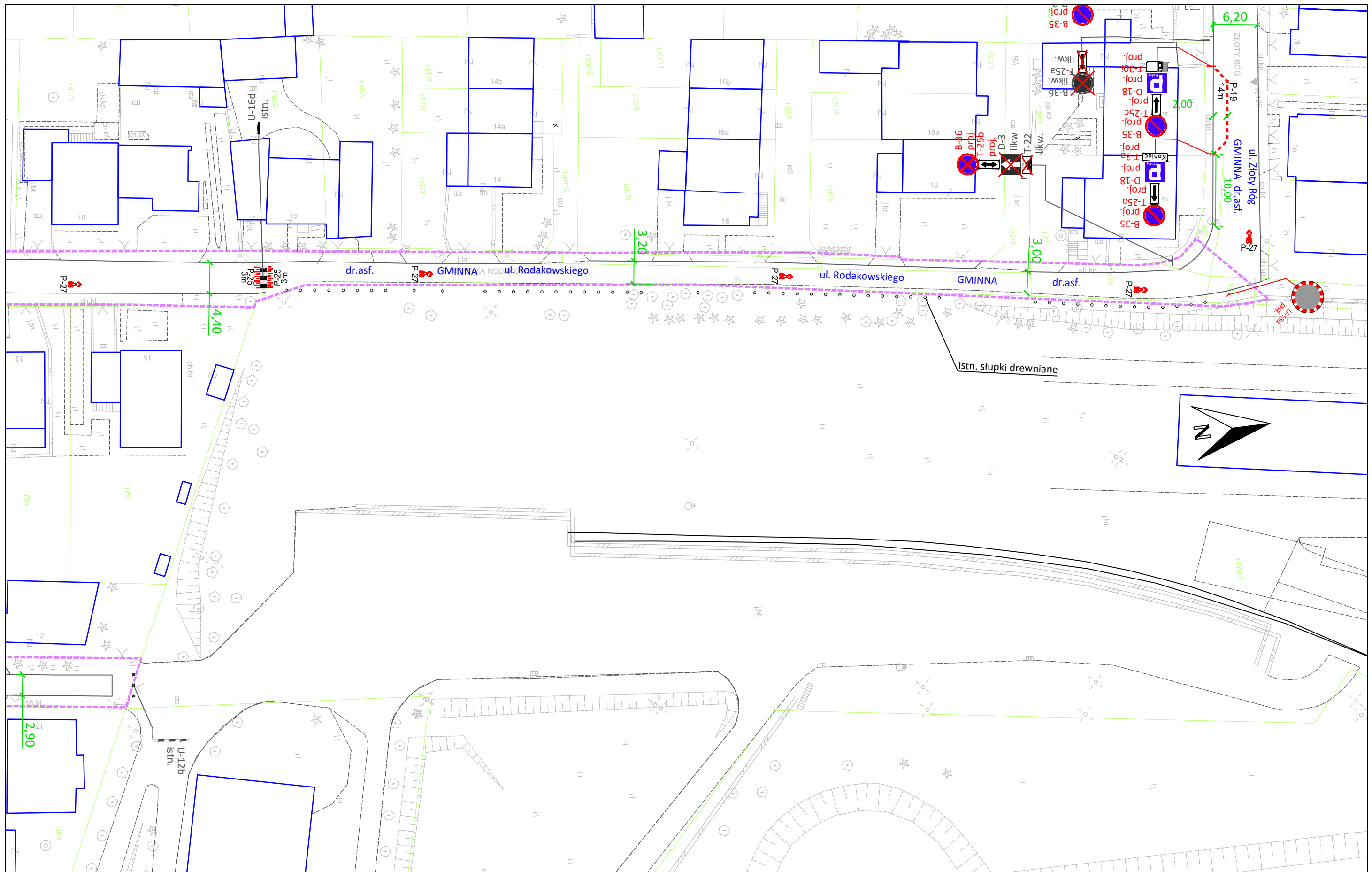
Nazwa opracowania:
Usługa projektowania bieżących zmian w stałej organizacji ruchu na drogach publicznych położonych na terenie miasta Krakowa: - Część I Rejon 1 - Kraków Północ (do rzeki Wisły) - rejon miasta Krakowa od strony Warszawy

Zarządca Ruchu:
URZĄD MIASTA KRAKOWA
WYDZIAŁ MIEJSKIEGO INŻYNIERA RUCHU
UL. WIELOPOLE 1, 31-072 KRAKÓW

Adres obiektu:
ULICA: ROADKOWSKIEGO - KMIETOWICZA
MIASTO: KRAKÓW
WOJEWÓDZTWO: MAŁOPOLSKIE

Etap: PROJEKT WYKONAWCZY	
Tytuł rysunku: Stała organizacja ruchu	
Projektował: mgr inż. Dawid Kozłowski	Podpis: <i>[Signature]</i>
Projektował: mgr inż. Mateusz Gdowski	Podpis: <i>[Signature]</i>
Projektował: inż. Mateusz Małkowski	Podpis: <i>[Signature]</i>

Numer projektu: IR-02.7221.516.2022	
Skala: 1:500	
Miejsce opracowania: Kraków	
Nr rys.: 7	
Data opracowania: 09.2022	



Legenda:

	D-6 proj.	- znaki pionowe projektowane
	D-6 istn.	- znaki pionowe istniejące
	P-4 5m	- oznakowanie poziome projektowane
	P-4 5m	- oznakowanie poziome istniejące
	-	- granica pasa drogowego

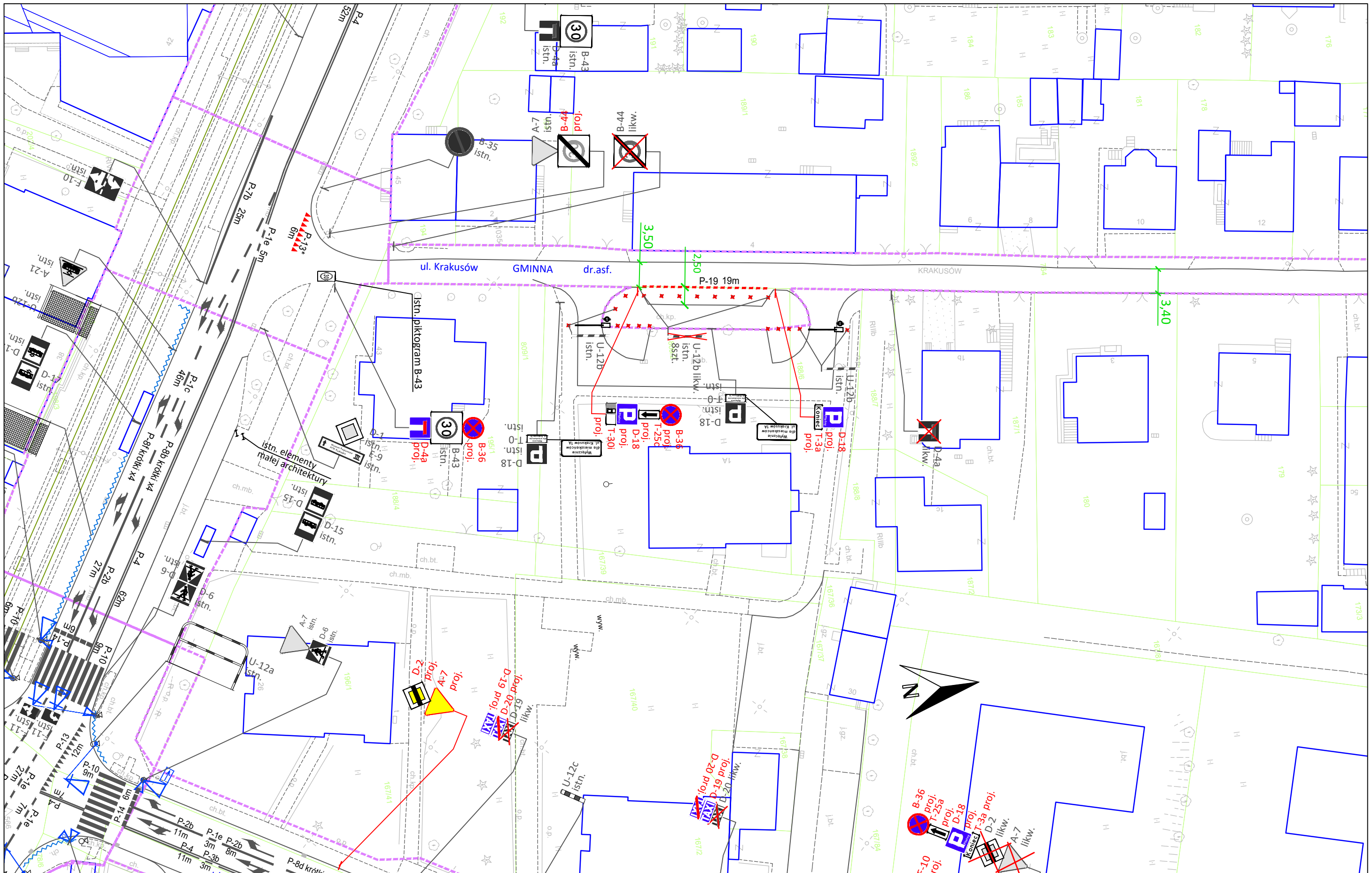
Nazwa opracowania:
 Usługa projektowania bieżących zmian w stałej organizacji ruchu na drogach publicznych położonych na terenie miasta Krakowa: - Część I Rejon 1 - Kraków Północ (do rzeki Wisły) - rejon miasta Krakowa od strony Warszawy

Zarządca Ruchu:
 URZĄD MIASTA KRAKOWA
 WYDZIAŁ MIEJSKIEGO INŻYNIERA RUCHU
 UL. WIELOPOLE 1, 31-072 KRAKÓW

Adres obiektu:
 ULICA: ROADKOWSKIEGO
 MIASTO: KRAKÓW
 WOJEWÓDZTWO: MAŁOPOLSKIE

Etap: PROJEKT WYKONAWCZY	
Tytuł rysunku: Stała organizacja ruchu	
Projektował: mgr inż. Dawid Kozłowski	Podpis:
Projektował: mgr inż. Mateusz Gdowski	Podpis:
Projektował: inż. Mateusz Małkowski	Podpis:

Numer projektu: IR-02.7221.516.2022	
Skala: 1:500	
Miejsce opracowania: Kraków	
Nr rys.: 8	
Data opracowania: 09.2022	



Legenda:

	- znaki pionowe projektowane
	- znaki pionowe istniejące
	- oznakowanie poziome projektowane
	- oznakowanie poziome istniejące
	- granica pasa drogowego

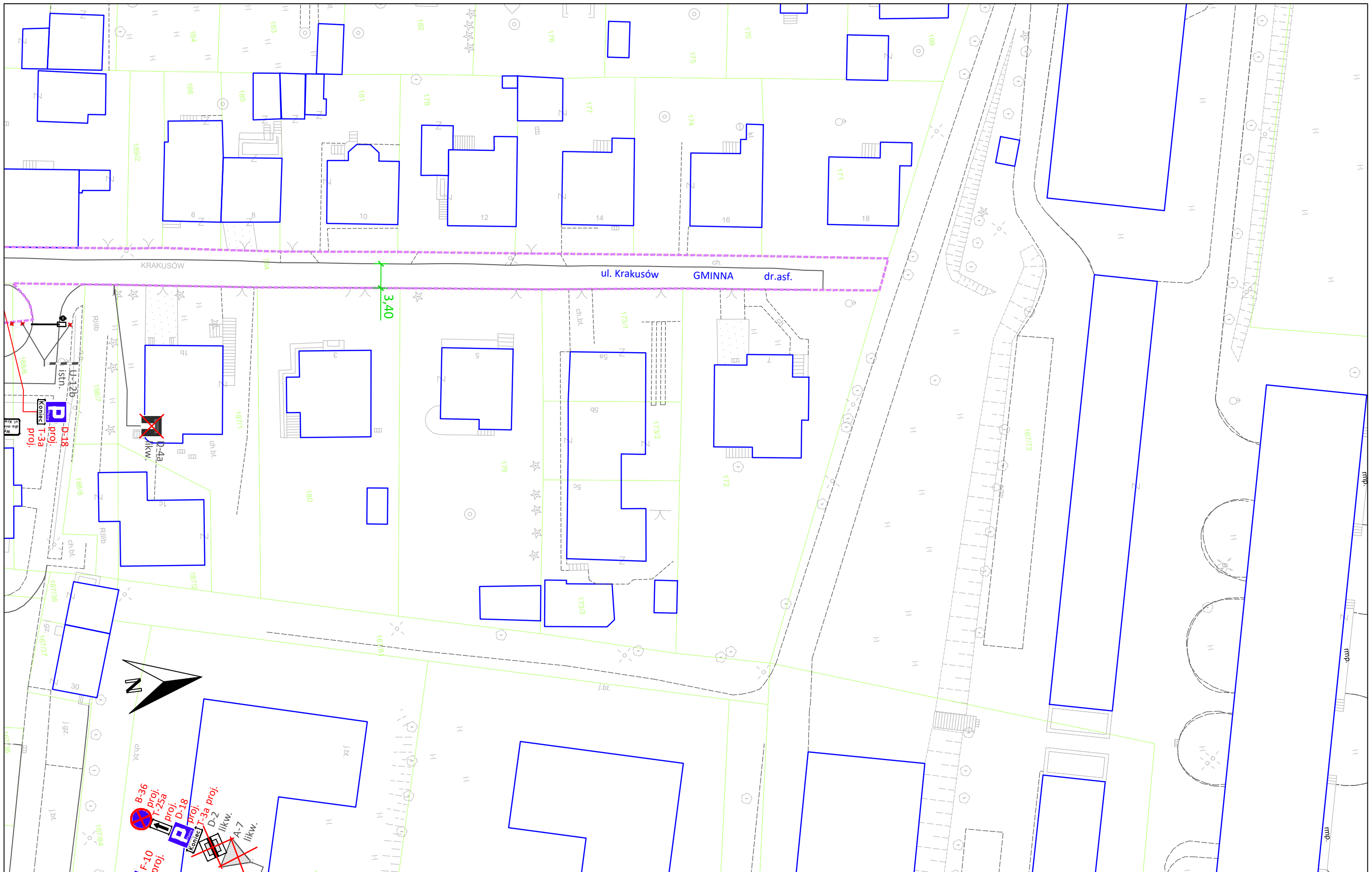
Nazwa opracowania:
Usługa projektowania bieżących zmian w stałej organizacji ruchu na drogach publicznych położonych na terenie miasta Krakowa: - Część I Rejon 1 - Kraków Północ (do rzeki Wisły) - rejon miasta Krakowa od strony Warszawy

Zarządca Ruchu:
URZĄD MIASTA KRAKOWA
WYDZIAŁ MIEJSKIEGO INŻYNIERA RUCHU
UL. WIELOPOLE 1, 31-072 KRAKÓW

Adres obiektu:
ULICA: KRAKUSÓW
MIASTO: KRAKÓW
WOJEWÓDZTWO: MAŁOPOLSKIE

Etap: PROJEKT WYKONAWCZY	
Tytuł rysunku: Stała organizacja ruchu	
Projektował: mgr inż. Dawid Kozłowski	Podpis:
Projektował: mgr inż. Mateusz Gdowski	Podpis:
Projektował: inż. Mateusz Małkowski	Podpis:

Numer projektu: IR-02.7221.516.2022	
Skala: 1:500	
Miejsce opracowania: Kraków	
Nr rys.: 9	
Data opracowania: 09.2022	



Legenda:

	D-6 proj.	- znaki pionowe projektowane
	D-6 istn.	- znaki pionowe istniejące
	P-4 5m	- oznakowanie poziome projektowane
	P-4 5m	- oznakowanie poziome istniejące
		- granica pasa drogowego

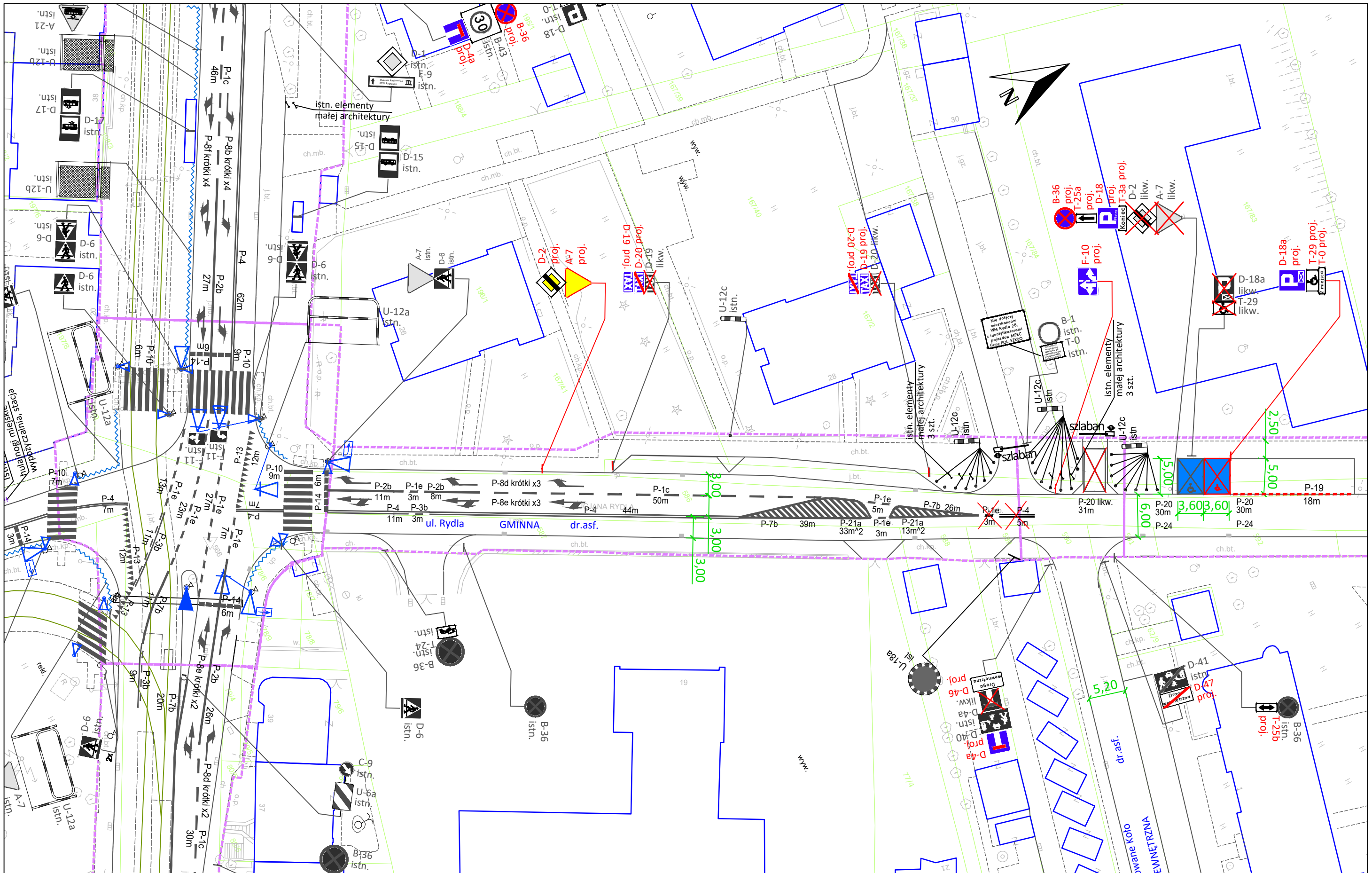
Nazwa opracowania:
 Usługa projektowania bieżących zmian w stałej organizacji ruchu na drogach publicznych położonych na terenie miasta Krakowa: - Część I Rejon 1 - Kraków Północ (do rzeki Wisły) - rejon miasta Krakowa od strony Warszawy

Zarządca Ruchu:
 URZĄD MIASTA KRAKOWA
 WYDZIAŁ MIEJSKIEGO INŻYNIERA RUCHU
 UL. WIELOPOLE 1, 31-072 KRAKÓW

Adres obiektu:
 ULICA: KRAKUSÓW
 MIASTO: KRAKÓW
 WOJEWÓDZTWO: MAŁOPOLSKIE

Etap: PROJEKT WYKONAWCZY	
Tytuł rysunku: Stała organizacja ruchu	
Projektował: mgr inż. Dawid Kozłowski	Podpis:
Projektował: mgr inż. Mateusz Gdowski	Podpis:
Projektował: inż. Mateusz Małkowski	Podpis:

Numer projektu: IR-02.7221.516.2022	
Skala: 1:500	
Miejsce opracowania: Kraków	
Nr rys.: 10	
Data opracowania: 09.2022	



Legenda:

	D-6 proj. - znaki pionowe projektowane
	D-6 istn. - znaki pionowe istniejące
	P-4 5m - oznakowanie poziome projektowane
	P-4 5m - oznakowanie poziome istniejące
	- granica pasa drogowego

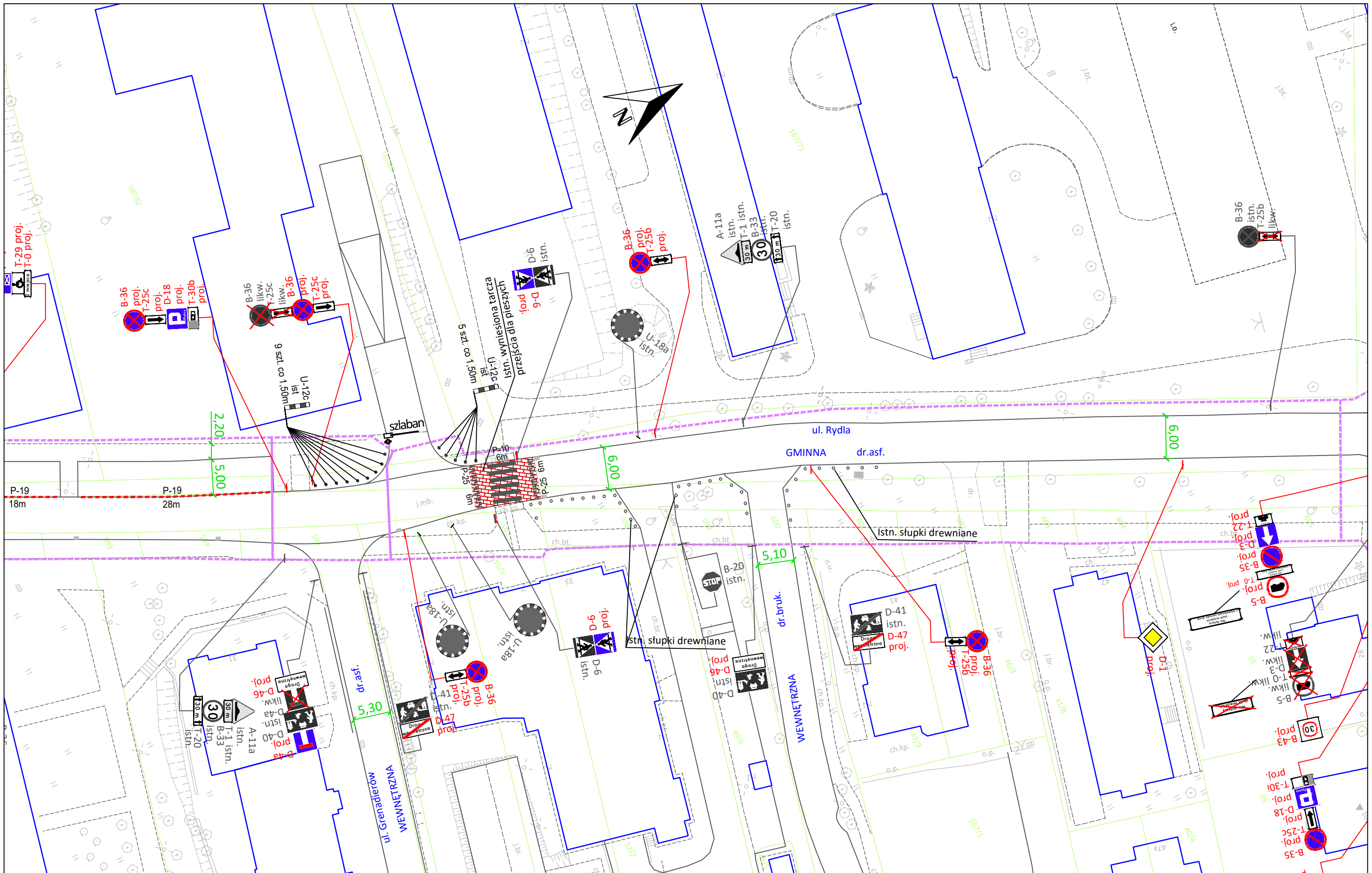
Nazwa opracowania:
Usługa projektowania bieżących zmian w stałej organizacji ruchu na drogach publicznych położonych na terenie miasta Krakowa: - Część I Rejon 1 - Kraków Północ (do rzeki Wisły) - rejon miasta Krakowa od strony Warszawy

Zarządca Ruchu:
URZĄD MIASTA KRAKOWA
WYDZIAŁ MIEJSKIEGO INŻYNIERA RUCHU
UL. WIELOPOLE 1, 31-072 KRAKÓW

Adres obiektu:
ULICA: RYDLA
MIASTO: KRAKÓW
WOJEWÓDZTWO: MAŁOPOLSKIE

Etap: PROJEKT WYKONAWCZY	
Tytuł rysunku: Stała organizacja ruchu	
Projektował: mgr inż. Dawid Kozłowski	Podpis:
Projektował: mgr inż. Mateusz Gdowski	Podpis:
Projektował: inż. Mateusz Małkowski	Podpis:

Numer projektu: IR-02.7221.516.2022	
Skala: 1:500	
Miejsce opracowania: Kraków	
Nr rys.: 11	
Data opracowania: 09.2022	



Legenda:

	D-6 proj.	- znaki pionowe projektowane
	D-6 istn.	- znaki pionowe istniejące
	P-4 5m	- oznakowanie poziome projektowane
	P-4 5m	- oznakowanie poziome istniejące
		- granica pasa drogowego

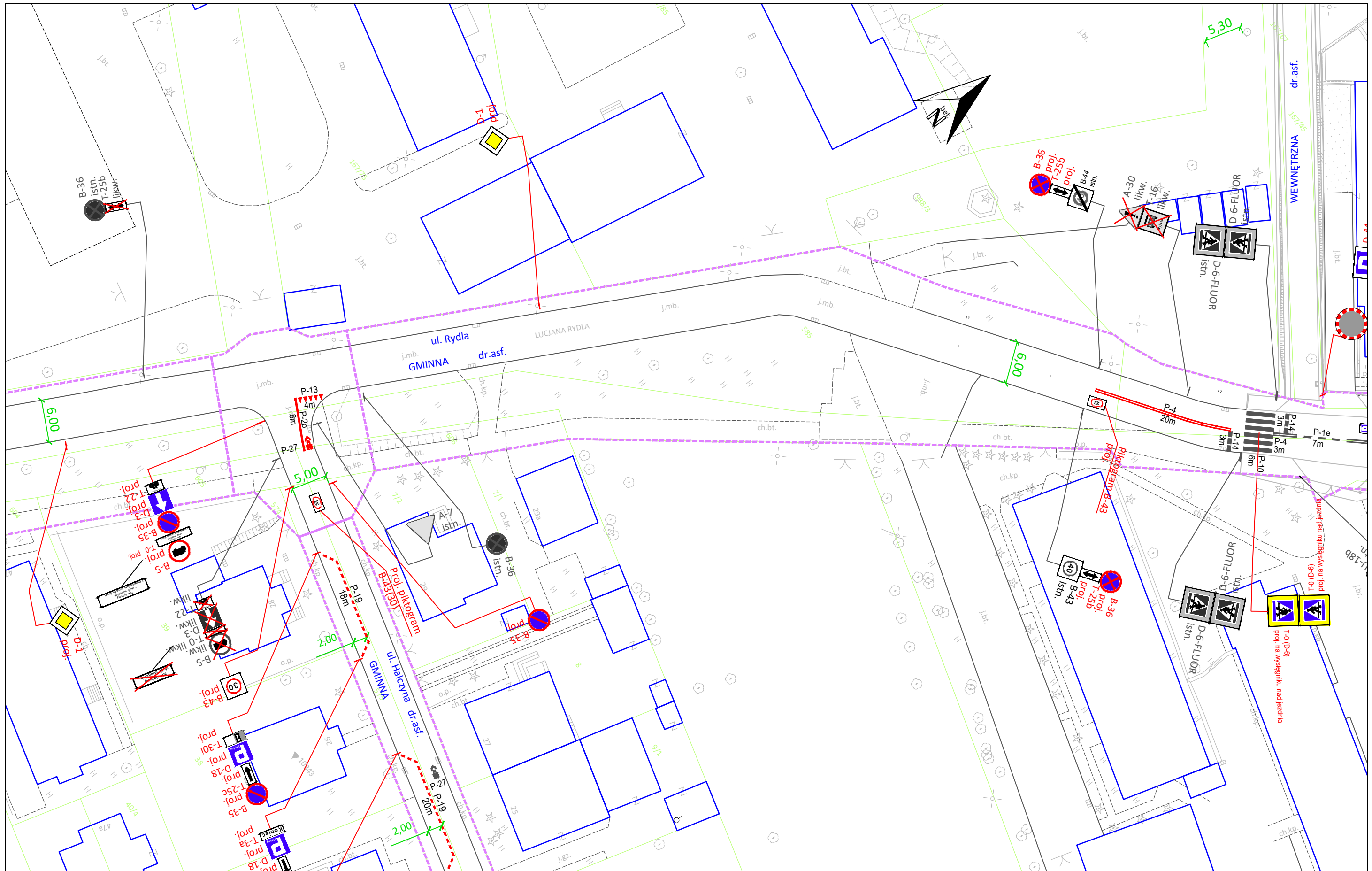
Nazwa opracowania:
Usługa projektowania bieżących zmian w stałej organizacji ruchu na drogach publicznych położonych na terenie miasta Krakowa: - Część I Rejon 1 - Kraków Północ (do rzeki Wisły) - rejon miasta Krakowa od strony Warszawy

Zarządca Ruchu:
URZĄD MIASTA KRAKOWA
WYDZIAŁ MIEJSKIEGO INŻYNIERA RUCHU
UL. WIELOPOLE 1, 31-072 KRAKÓW

Adres obiektu:
ULICA: RYDLA
MIASTO: KRAKÓW
WOJEWÓDZTWO: MAŁOPOLSKIE

Etap:	PROJEKT WYKONAWCZY	
Tytuł rysunku:	Stać organizacja ruchu	
Projektował:	mgr inż. Dawid Kozłowski	Podpis:
Projektował:	mgr inż. Mateusz Gdowski	Podpis:
Projektował:	inż. Mateusz Małkowski	Podpis:

Numer projektu: IR-02.7221.516.2022	
Skala:	1:500
Miejsce opracowania:	Kraków
Nr rys.:	12
Data opracowania:	09.2022



Legenda:

	D-6 proj.	- znaki pionowe projektowane
	D-6 istn.	- znaki pionowe istniejące
	P-4 5m	- oznakowanie poziome projektowane
	P-4 5m	- oznakowanie poziome istniejące
	- - -	- granica pasa drogowego

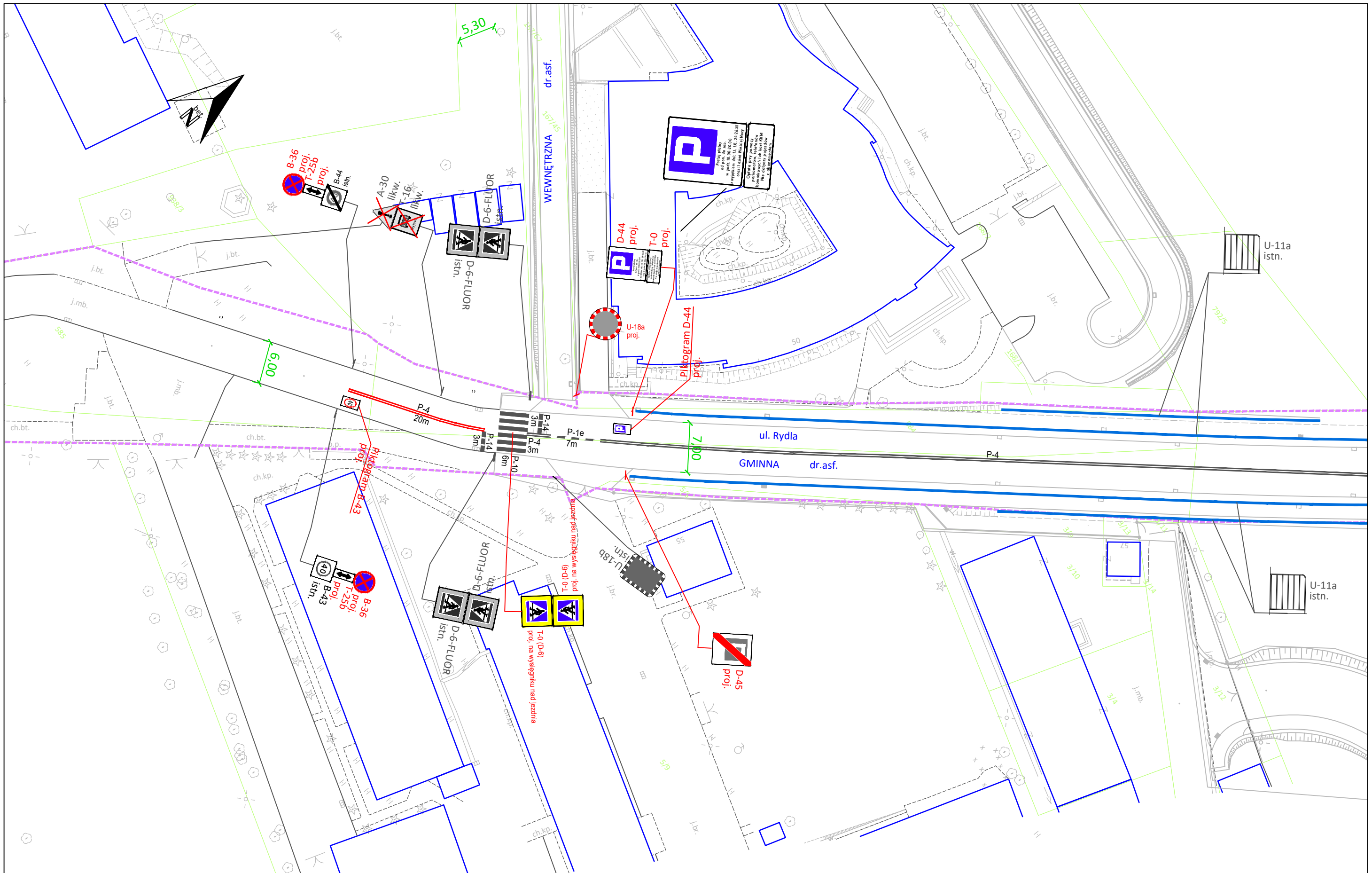
Nazwa opracowania:
 Usługa projektowania bieżących zmian w stałej organizacji ruchu na drogach publicznych położonych na terenie miasta Krakowa: - Część I Rejon 1 - Kraków Północ (do rzeki Wisły) - rejon miasta Krakowa od strony Warszawy

Zarządca Ruchu:
 URZĄD MIASTA KRAKOWA
 WYDZIAŁ MIEJSKIEGO INŻYNIERA RUCHU
 UL. WIELOPOLE 1, 31-072 KRAKÓW

Adres obiektu:
 ULICA: RYDLA
 MIASTO: KRAKÓW
 WOJEWÓDZTWO: MAŁOPOLSKIE

Etap:	PROJEKT WYKONAWCZY	
Tytuł rysunku:	Staća organizacja ruchu	
Projektował:	mgr inż. Dawid Kozłowski	Podpis: <i>[Signature]</i>
Projektował:	mgr inż. Mateusz Gdowski	Podpis: <i>[Signature]</i>
Projektował:	inż. Mateusz Małkowski	Podpis: <i>[Signature]</i>

Numer projektu: IR-02.7221.516.2022	
Skala:	1:500
Miejsce opracowania:	Kraków
Nr rys.:	13
Data opracowania:	09.2022



Legenda:

	D-6 proj. - znaki pionowe projektowane
	D-6 istn. - znaki pionowe istniejące
	P-4 5m - oznakowanie poziome projektowane
	P-4 5m - oznakowanie poziome istniejące
	- granica pasa drogowego

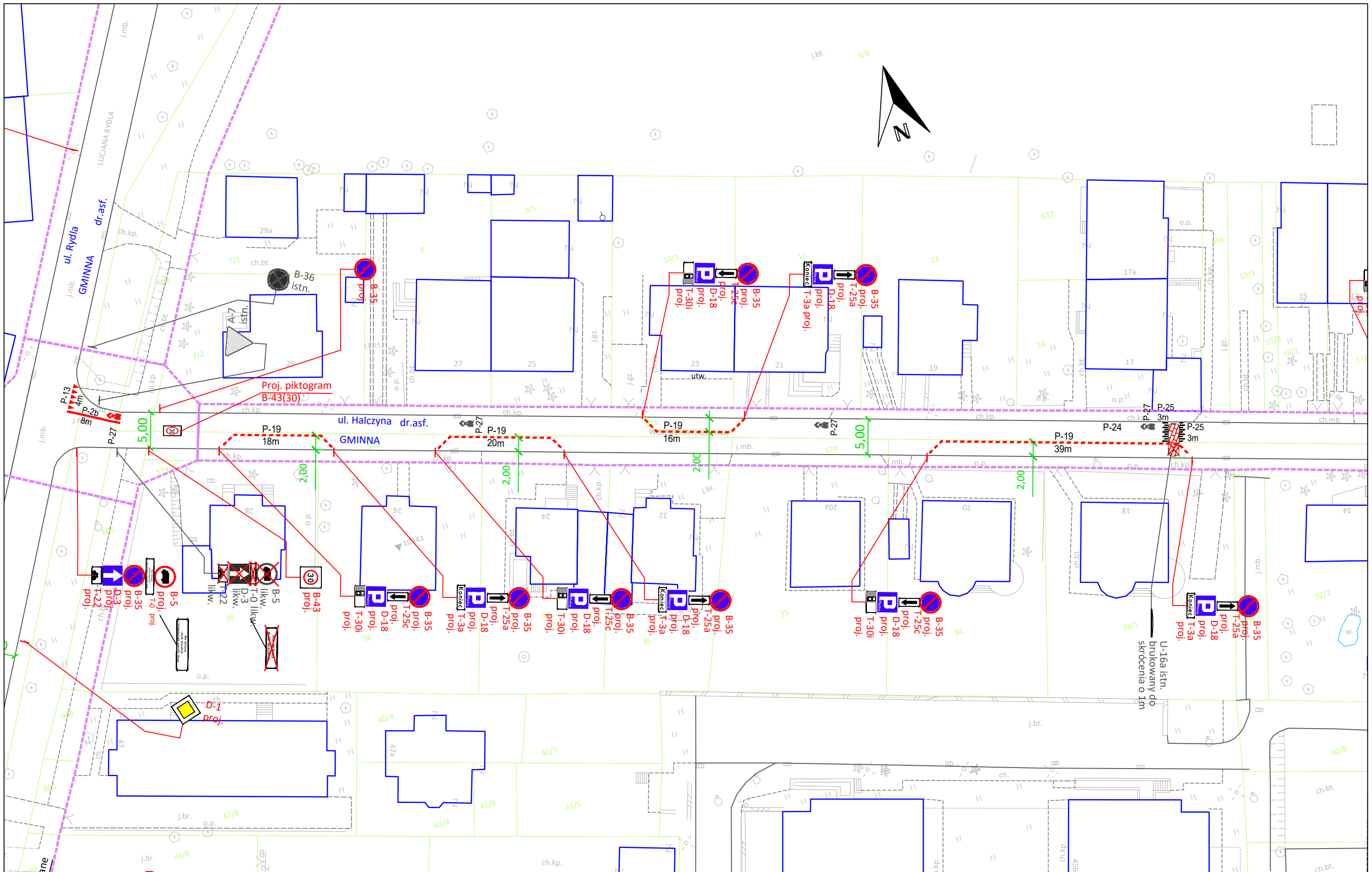
Nazwa opracowania:
Usługa projektowania bieżących zmian w stałej organizacji ruchu na drogach publicznych położonych na terenie miasta Krakowa: - Część I Rejon 1 - Kraków Północ (do rzeki Wisły) - rejon miasta Krakowa od strony Warszawy

Zarządca Ruchu:
URZĄD MIASTA KRAKOWA
WYDZIAŁ MIEJSKIEGO INŻYNIERA RUCHU
UL. WIELOPOLE 1, 31-072 KRAKÓW

Adres obiektu:
ULICA: RYDLA
MIASTO: KRAKÓW
WOJEWÓDZTWO: MAŁOPOLSKIE

Etap:	PROJEKT WYKONAWCZY	
Tytuł rysunku:	Staća organizacja ruchu	
Projektował:	mgr inż. Dawid Kozłowski	Podpis:
Projektował:	mgr inż. Mateusz Gdowski	Podpis:
Projektował:	inż. Mateusz Małkowski	Podpis:

Numer projektu: IR-02.7221.516.2022	
Skala:	1:500
Miejsce opracowania:	Kraków
Nr rys.:	14
Data opracowania:	09.2022



Legenda:

	D-6 proj. - znaki pionowe projektowane
	D-6 istn. - znaki pionowe istniejące
	P-4 5m - oznakowanie poziome projektowane
	P-4 5m - oznakowanie poziome istniejące
	- granica pasa drogowego

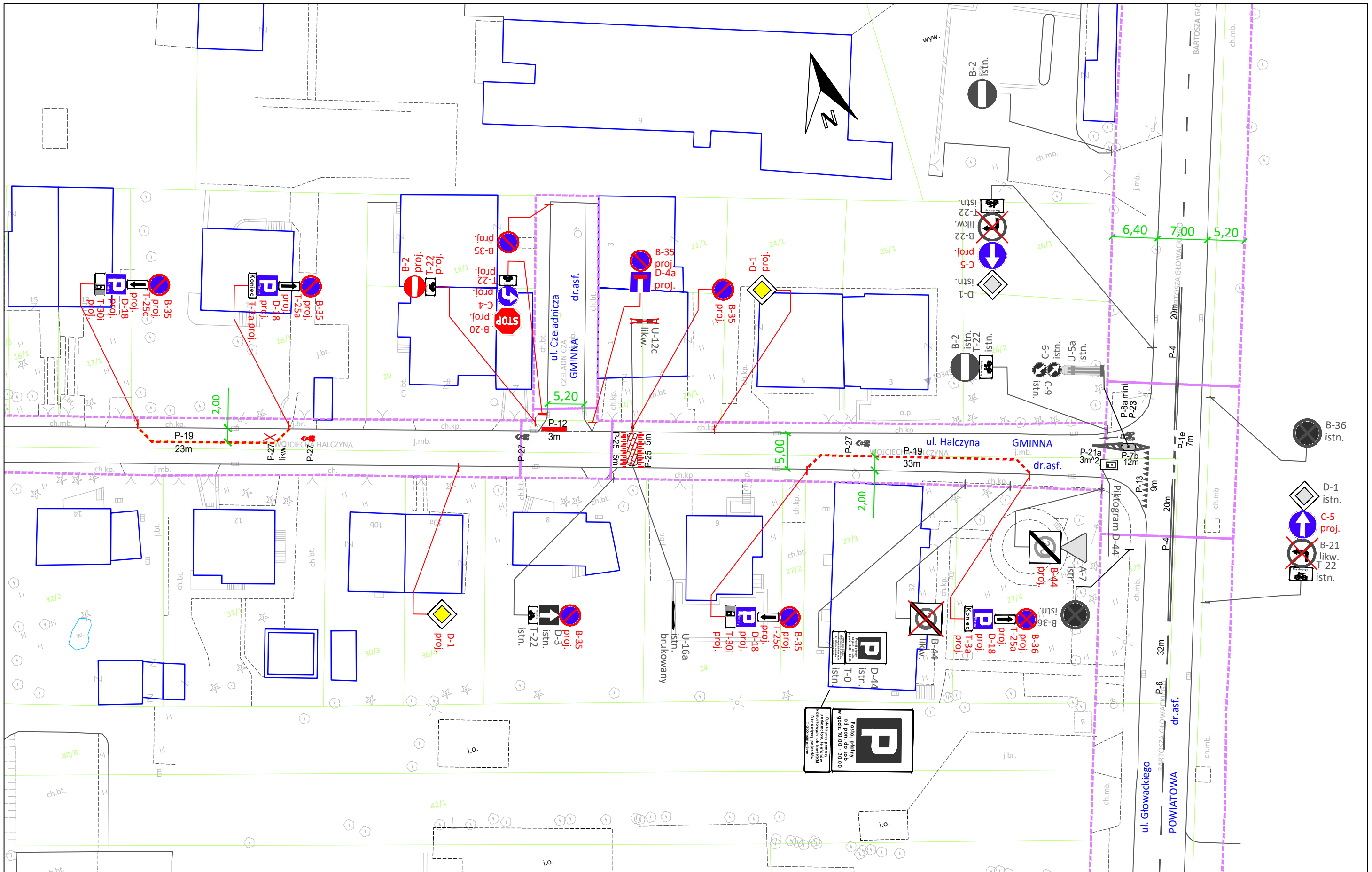
Nazwa opracowania:
Usługa projektowania bieżących zmian w stałej organizacji ruchu na drogach publicznych położonych na terenie miasta Krakowa: - Część I Rejon 1 - Kraków Północ (do rzeki Wisły) - rejon miasta Krakowa od strony Warszawy

Zarządca Ruchu:
URZĄD MIASTA KRAKOWA
WYDZIAŁ MIEJSKIEGO INŻYNIERA RUCHU
UL. WIELOPOLE 1, 31-072 KRAKÓW

Adres obiektu:
ULICA: HALCZYNA
MIASTO: KRAKÓW
WOJEWÓDZTWO: MAŁOPOLSKIE

Etap: PROJEKT WYKONAWCZY	
Tytuł rysunku: Stała organizacja ruchu	
Projektował: mgr inż. Dawid Kozłowski	Podpis:
Projektował: mgr inż. Mateusz Gdowski	Podpis:
Projektował: inż. Mateusz Małkowski	Podpis:

Numer projektu: IR-02.7221.516.2022	
Skala: 1:500	
Miejsce opracowania: Kraków	
Nr rys.: 15	
Data opracowania: 09.2022	



Legenda:

	- znaki pionowe projektowane
	- znaki pionowe istniejące
	- oznakowanie poziome projektowane
	- oznakowanie poziome istniejące
	- granica pasa drogowego

Nazwa opracowania:
Usługa projektowania bieżących zmian w stałej organizacji ruchu na drogach publicznych położonych na terenie miasta Krakowa: - Część I Rejon 1 - Kraków Północ (do rzeki Wisły) - rejon miasta Krakowa od strony Warszawy

Zarządca Ruchu:
URZĄD MIASTA KRAKOWA
WYDZIAŁ MIEJSKIEGO INŻYNIERA RUCHU
UL. WIELOPOLE 1, 31-072 KRAKÓW

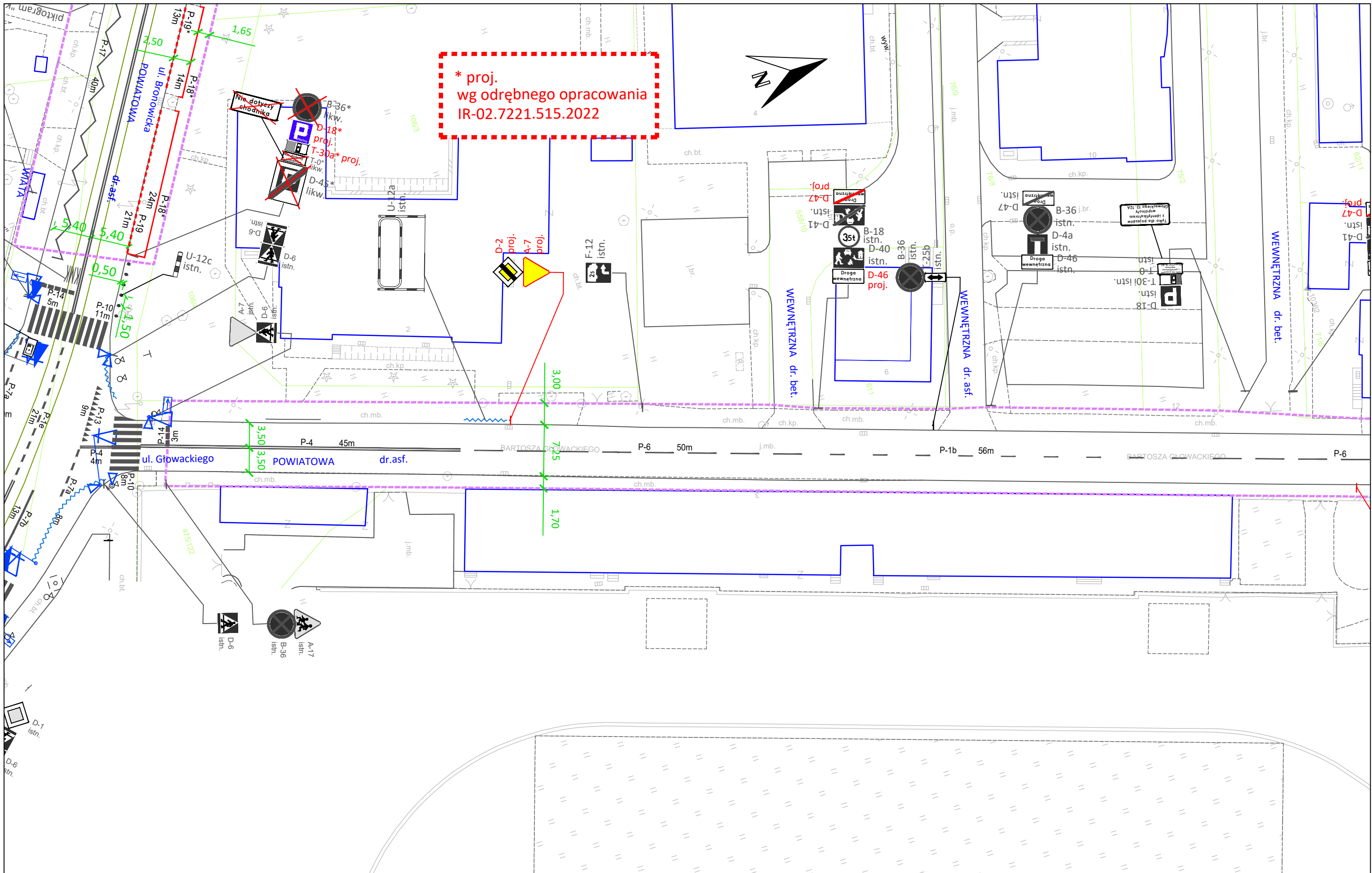
Adres obiektu:
ULICA: HALCZYNA
MIASTO: KRAKÓW
WOJEWÓDZTWO: MAŁOPOLSKIE

Etap: PROJEKT WYKONAWCZY	
Tytuł rysunku:	Staća organizacja ruchu
Projektował:	mgr inż. Dawid Kozłowski
Projektował:	mgr inż. Mateusz Gdowski
Projektował:	inż. Mateusz Małkowski

Numer projektu: IR-02.7221.516.2022	
Skala:	1:500
Miejsce opracowania:	Kraków
Nr rys.:	16
Data opracowania:	09.2022

-
-
-
-

* proj.
wg odrębnego opracowania
IR-02.7221.515.2022



Legenda:

	D-6 proj. - znaki pionowe projektowane
	D-6 istn. - znaki pionowe istniejące
	P-4 5m - oznakowanie poziome projektowane
	P-4 5m - oznakowanie poziome istniejące
	- granica pasa drogowego

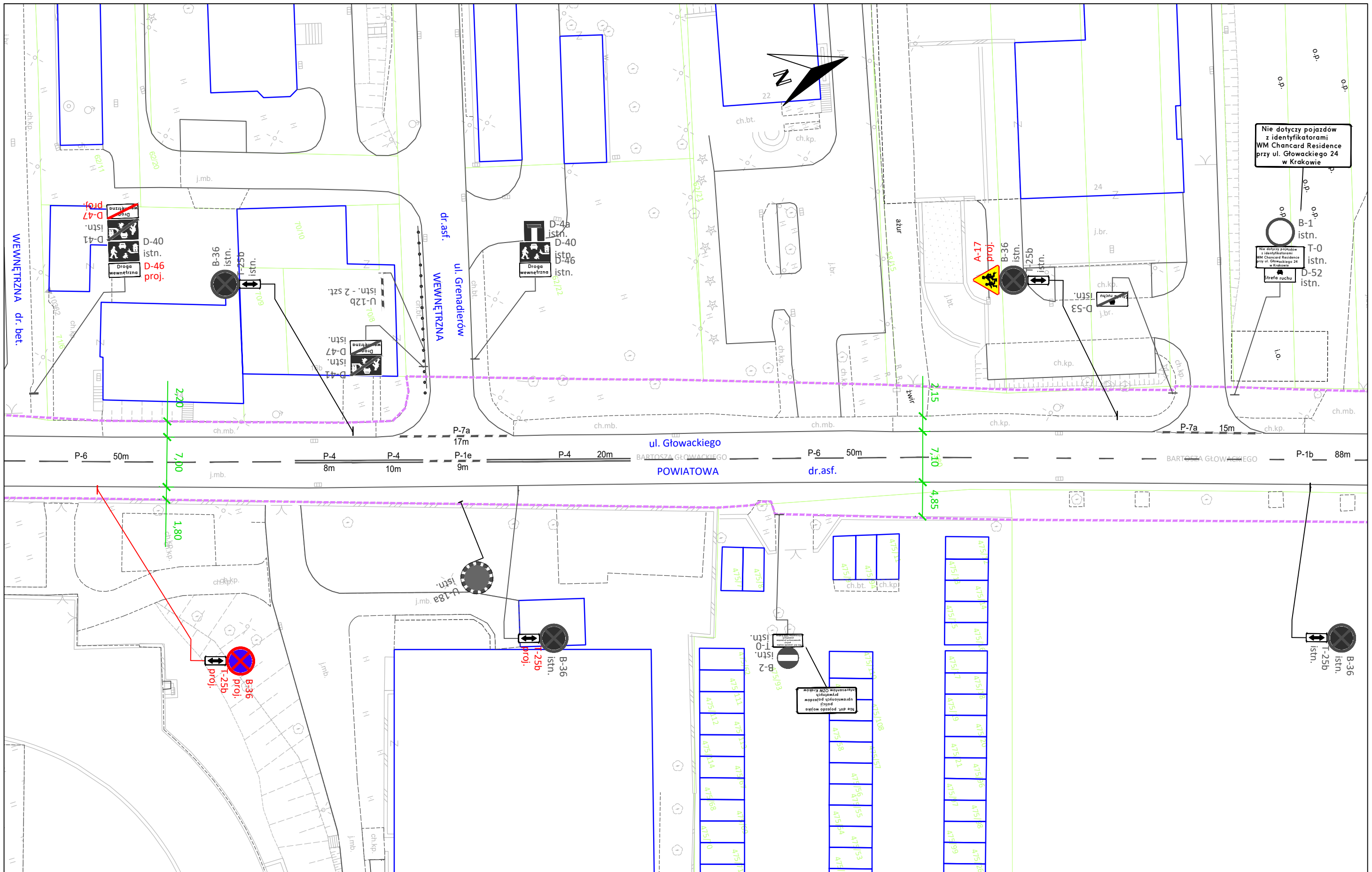
Nazwa opracowania:
Usługa projektowania bieżących zmian w stałej organizacji ruchu na drogach publicznych położonych na terenie miasta Krakowa: - Część I Rejon 1 - Kraków Północ (do rzeki Wisły) - rejon miasta Krakowa od strony Warszawy

Zarządca Ruchu:
URZĄD MIASTA KRAKOWA
WYDZIAŁ MIEJSKIEGO INŻYNIERA RUCHU
UL. WIELOPOLE 1, 31-072 KRAKÓW

Adres obiektu:
ULICA: GŁOWACKIEGO
MIASTO: KRAKÓW
WOJEWÓDZTWO: MAŁOPOLSKIE

Etap:	PROJEKT WYKONAWCZY	
Tytuł rysunku:	Staća organizacja ruchu	
Projektował:	mgr inż. Dawid Kozłowski	Podpis:
Projektował:	mgr inż. Mateusz Gdowski	Podpis:
Projektował:	inż. Mateusz Małkowski	Podpis:

Numer projektu: IR-02.7221.516.2022	
Skala:	1:500
Miejsce opracowania:	Kraków
Nr rys.:	17
Data opracowania:	09.2022



Legenda:

	D-6 proj.	- znaki pionowe projektowane
	D-6 istn.	- znaki pionowe istniejące
	P-4 5m	- oznakowanie poziome projektowane
	P-4 5m	- oznakowanie poziome istniejące
		- granica pasa drogowego

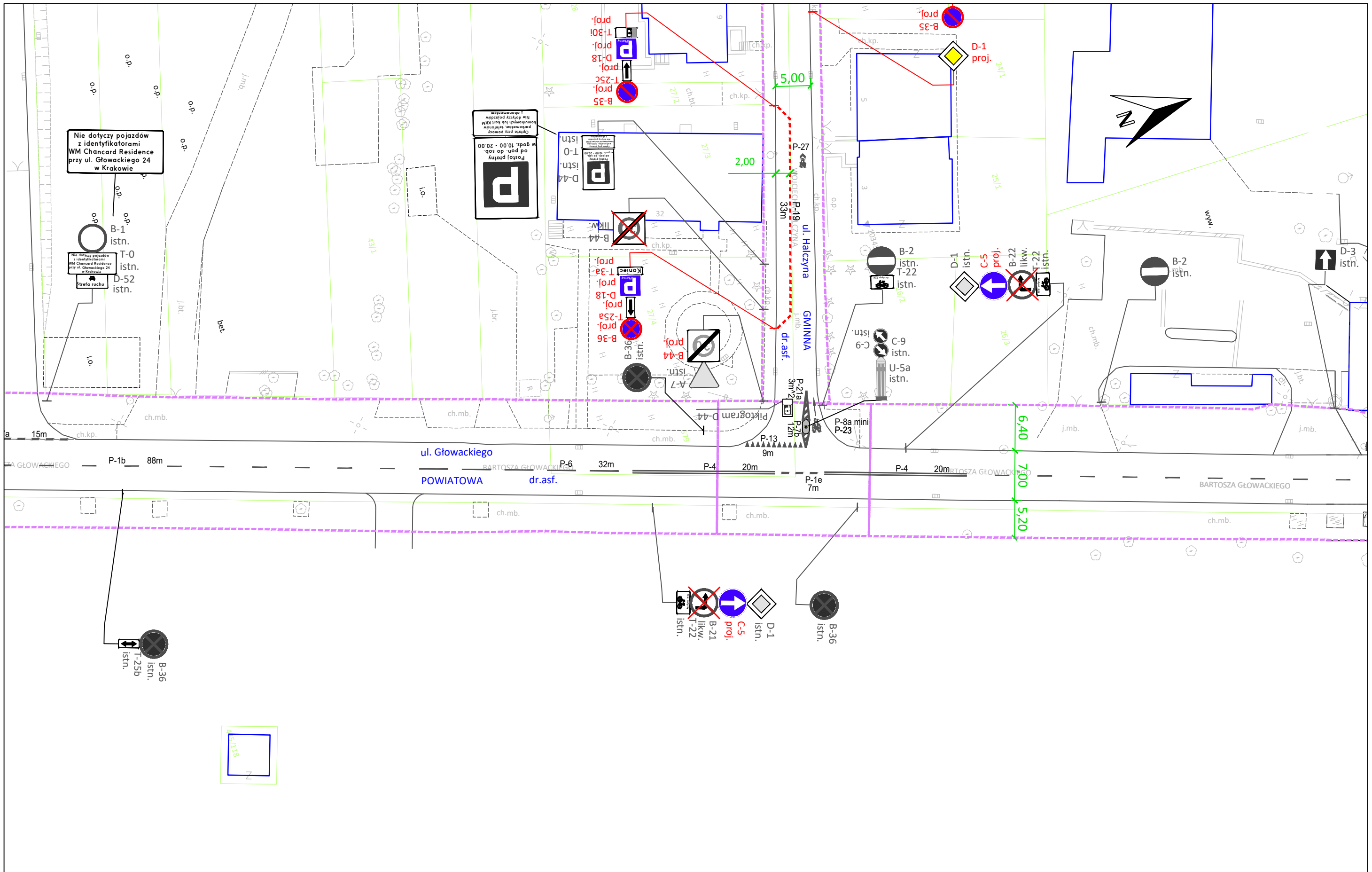
Nazwa opracowania:
Usługa projektowania bieżących zmian w stałej organizacji ruchu na drogach publicznych położonych na terenie miasta Krakowa: - Część I Rejon 1 - Kraków Północ (do rzeki Wisły) - rejon miasta Krakowa od strony Warszawy

Zarządca Ruchu:
URZĄD MIASTA KRAKOWA
WYDZIAŁ MIEJSKIEGO INŻYNIERA RUCHU
UL. WIELOPOLE 1, 31-072 KRAKÓW

Adres obiektu:
ULICA: GŁOWACKIEGO
MIASTO: KRAKÓW
WOJEWÓDZTWO: MAŁOPOLSKIE

Etap: PROJEKT WYKONAWCZY	
Tytuł rysunku:	Staća organizacja ruchu
Projektował:	mgr inż. Dawid Kozłowski
Projektował:	mgr inż. Mateusz Gdowski
Projektował:	inż. Mateusz Małkowski

Numer projektu: IR-02.7221.516.2022	
Skala:	1:500
Miejsce opracowania:	Kraków
Nr rys.:	18
Data opracowania:	09.2022



Legenda:

	D-6 proj.	- znaki pionowe projektowane
	D-6 istn.	- znaki pionowe istniejące
	P-4 5m proj.	- oznakowanie poziome projektowane
	P-4 5m istn.	- oznakowanie poziome istniejące
		- granica pasa drogowego

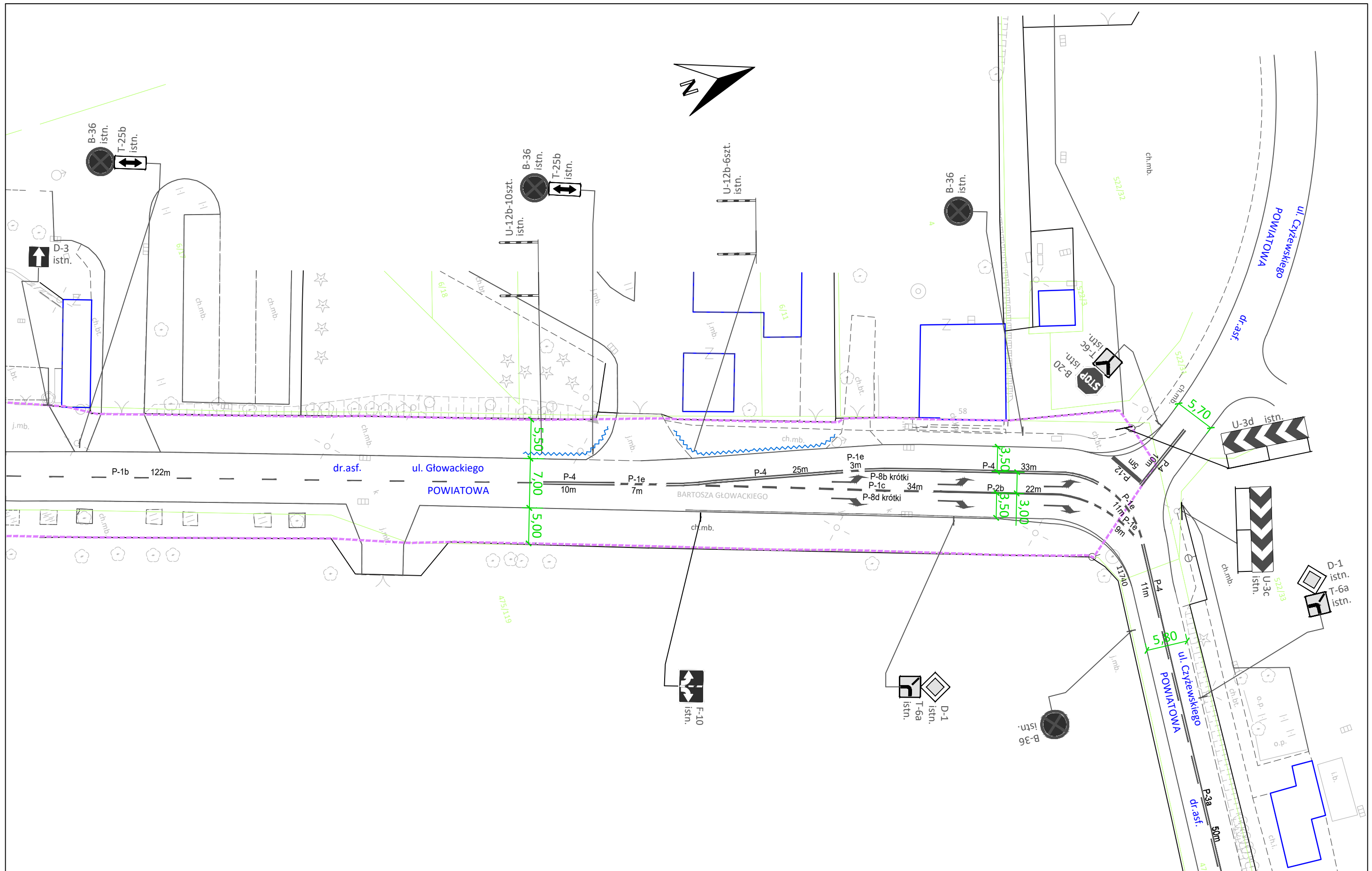
Nazwa opracowania:
 Usługa projektowania bieżących zmian w stałej organizacji ruchu na drogach publicznych położonych na terenie miasta Krakowa: - Część I Rejon 1 - Kraków Północ (do rzeki Wisły) - rejon miasta Krakowa od strony Warszawy

Zarządca Ruchu:
 URZĄD MIASTA KRAKOWA
 WYDZIAŁ MIEJSKIEGO INŻYNIERA RUCHU
 UL. WIELOPOLE 1, 31-072 KRAKÓW

Adres obiektu:
 ULICA: GŁOWACKIEGO
 MIASTO: KRAKÓW
 WOJEWÓDZTWO: MAŁOPOLSKIE

Etap: PROJEKT WYKONAWCZY	
Tytuł rysunku: Stała organizacja ruchu	
Projektował: mgr inż. Dawid Kozłowski	Podpis: <i>[Signature]</i>
Projektował: mgr inż. Mateusz Gdowski	Podpis: <i>[Signature]</i>
Projektował: inż. Mateusz Małkowski	Podpis: <i>[Signature]</i>

Numer projektu: IR-02.7221.516.2022	
Skala: 1:500	
Miejsce opracowania: Kraków	
Nr rys.: 19	
Data opracowania: 09.2022	



Legenda:

	D-6 proj.	- znaki pionowe projektowane
	D-6 istn.	- znaki pionowe istniejące
	P-4 5m	- oznakowanie poziome projektowane
	P-4 5m	- oznakowanie poziome istniejące
	-	- granica pasa drogowego

Nazwa opracowania:
Usługa projektowania bieżących zmian w stałej organizacji ruchu na drogach publicznych położonych na terenie miasta Krakowa: - Część I Rejon 1 - Kraków Północ (do rzeki Wisły) - rejon miasta Krakowa od strony Warszawy

Zarządca Ruchu:
URZĄD MIASTA KRAKOWA
WYDZIAŁ MIEJSKIEGO INŻYNIERA RUCHU
UL. WIELOPOLE 1, 31-072 KRAKÓW

Adres obiektu:
ULICA: GŁOWACKIEGO
MIASTO: KRAKÓW
WOJEWÓDZTWO: MAŁOPOLSKIE

Etap:	PROJEKT WYKONAWCZY	
Tytuł rysunku:	Staća organizacja ruchu	
Projektował:	mgr inż. Dawid Kozłowski	Podpis:
Projektował:	mgr inż. Mateusz Gdowski	Podpis:
Projektował:	inż. Mateusz Małkowski	Podpis:

Numer projektu: IR-02.7221.516.2022	
Skala:	1:500
Miejsce opracowania:	Kraków
Nr rys.:	20
Data opracowania:	09.2022