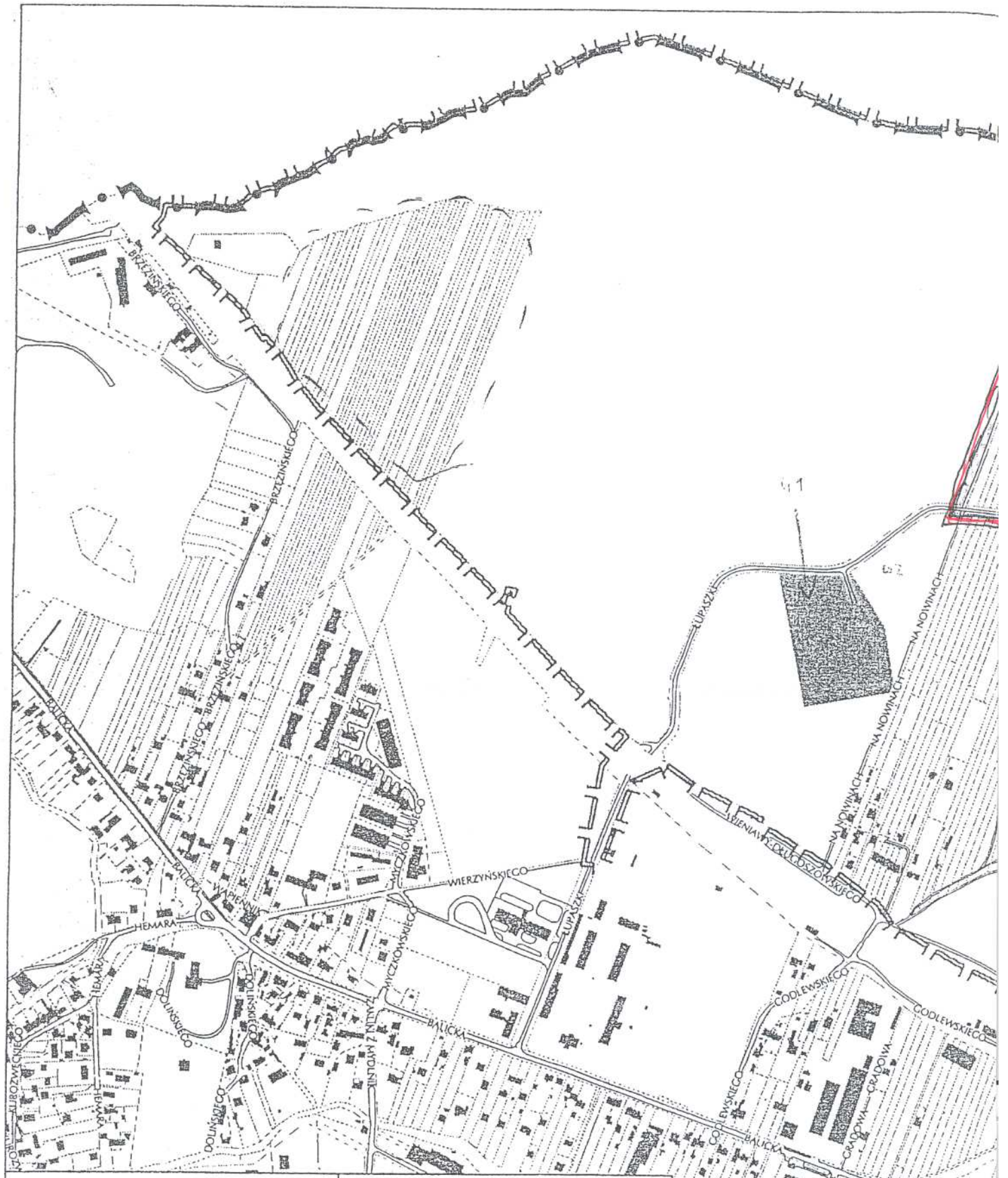

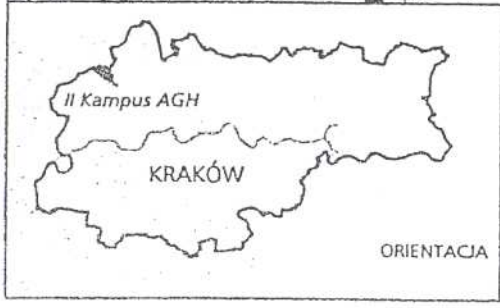

ZAŁĄCZNIK GRAFICZNY
do uchwały Nr VII/89/07
RADY MIASTA KRAKOWA
z dnia 28 lutego 2007

granice obszaru objętego miejscowym planem zagospodarowania przestrzennego dla obszaru "II Kampus AGH"

60 0 120 240 m

URZĄD MIASTA KRAKOWA
BIURO PLANOWANIA PRZESTRZENNEGO

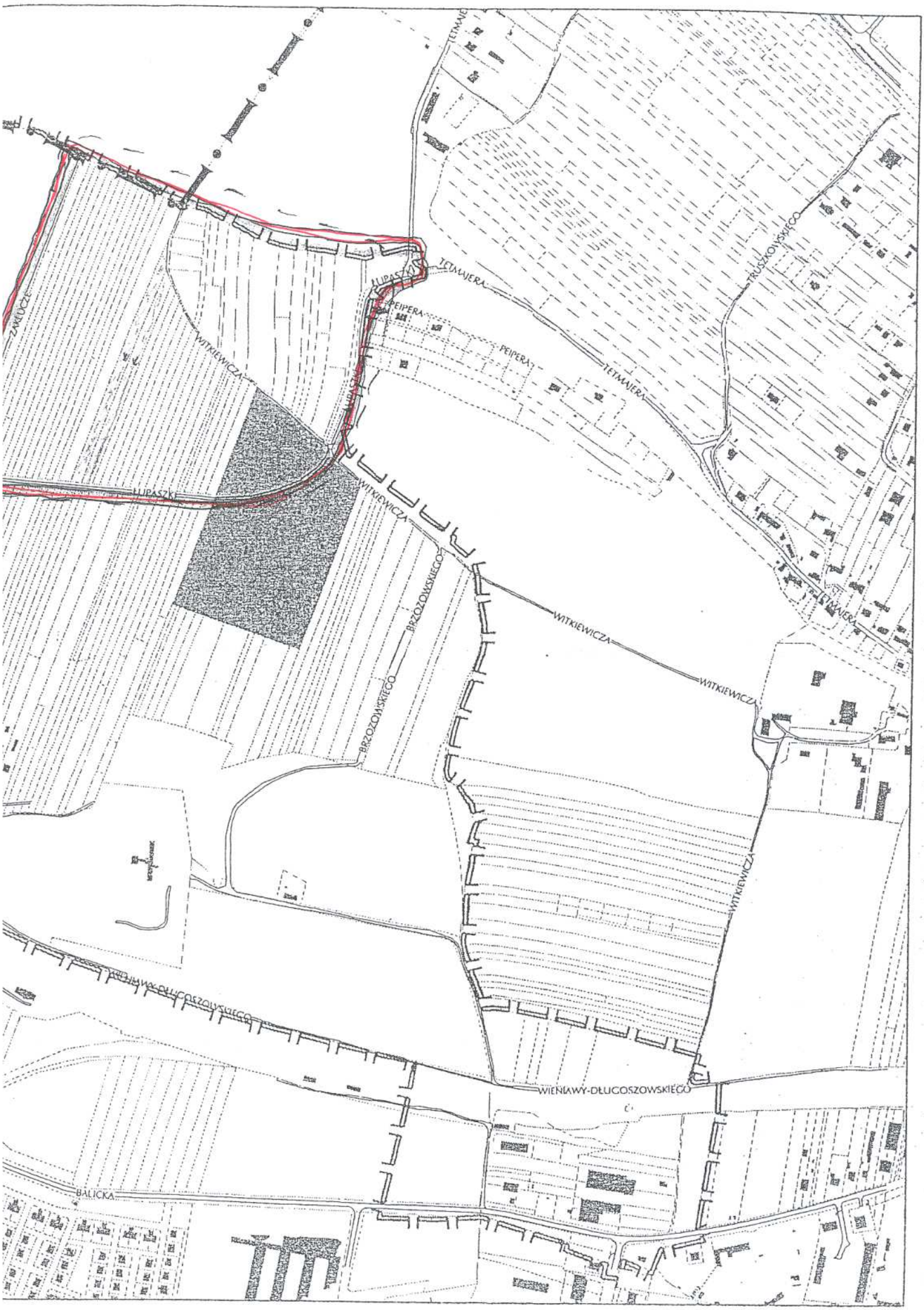
ŁUPASZKI
ŁUPASZKI
PEIPERA
PEIPERA
TETMAJERA
TETMAJERA
TETMAJERA
TRUSZKOWSKIEGO
ZAKRĘCIE
WITKIEWICZA
WITKIEWICZA
WITKIEWICZA
WITKIEWICZA
WITKIEWICZA
BRZOZOWSKIEGO
BRZOZOWSKIEGO
WIENIAWY-DŁUGOSZOWSKIEGO
WIENIAWY-DŁUGOSZOWSKIEGO
BALICKA