

PROTOKÓŁ

Posiedzenia XXXVI SESJI RADY DZIELNICY VI Bronowice

Posiedzenie XXXVI sesji Rady Dzielnicy VI odbyło się w dniu 9 lutego 2017 r. w budynku Klubu Sportowego „Bronowianka”, przy ul. Zarzecze 124 A

W załączeniu do protokołu:

1. oryginały uchwał,
2. lista obecności radnych
3. projekt porządku obrad (zaproszenie)

Posiedzenie sesji XXXVI otworzył i prowadził Przewodniczący Rady i Zarządu Dzielnicy VI Bronowice p. Bogdan Smok. Otwierając sesję Przewodniczący stwierdził quorum oraz prawomocność obrad.

Posiedzenie sesji trwało od godz. 18.15 do godz. 19.15

Głosy liczyła i do protokołu zgłaszała p. Agata Pasionek-Sacha – członek Rady i Zarządu Dzielnicy VI Bronowice.

Po otwarciu sesji prowadzący obrady przywitał przybyłych gości.

Ad. 1

Prowadzący obrady p. Bogdan Smok przedstawił porządek obrad. Odczytując 3, 4, 7 i 8 punkt porządku obrad prowadzący poinformował, że procedowane będą w tych punktach druki nr 268A, 269A, 272A 273A czyli projekty uchwał po autopoprawce projektodawcy. Przewodniczący zapytał czy są jakieś propozycje zmiany porządku obrad. W związku z ich brakiem ustalono porządek obrad w następującej formie:

1. Ustalenie porządku obrad,
2. Przyjęcie protokołu sesji XXXV,
3. Opinia w sprawie uwag do projektu miejscowego planu zagospodarowania przestrzennego obszaru „Rejon Fortu Bronowice”, **druk nr 268A**,
4. Opinia w sprawie ustalenia warunków zabudowy dla inwestycji: Budowa budynku wielorodzinnego z podziemnym garażem wielostanowiskowym i infrastrukturą techniczną, budową zjazdu z działki nr 74/4 na działkę 74/3 obr. 2 Krowodrza przy ul. Złoty Róg w Krakowie, **druk nr 269A**,
5. Wniosek w sprawie uregulowania stanu prawnego działki 196 obr. 3 Krowodrza, **druk nr 270**,
6. Opinia w sprawie wstępnego projektu zmian w statutach Dzielnic Krakowa, **druk nr 271**,
7. Opinia w sprawie zbycia działki nr 239/21 obr. 49 Krowodrza przy ul. Zakliki z Mydlnik, **druk nr 272A**,
8. Zmiana rozdysponowania środków wydzielonych do dyspozycji Dzielnicy VI Bronowice na rok 2017, **druk nr 273A**,
9. Oświadczenia i komunikaty.

Ad. 2

Prowadzący obrady p. Bogdan Smok zapytał czy są sprostowania do protokołu sesji XXXV. Przewodniczący stwierdził, że sprostowania nie wpłynęły, w związku z czym ogłosił, że protokół został przyjęty.

Przewodniczący udzielił głosu przybyłym na sesję gościom.

Pierwszą głos zabrał p. Anica Knera. Omówiła postulaty zawarte w apelu do PKP o prowadzenie inwestycji z sposób uwzględniający potrzeby mieszkańców i osób dojeżdżających. Po zakończeniu wypowiedzi gościa głos zabrali: p. Waldemar Antosiewicz, p. Stanisław Sikora, p. Marta Drużkowska, p. Łukasz Quirini-Popławski.

Następną osobą która zabrała głos był p. Tomasz Jasiczek. Zwrócił się z prośbą o przedłużenie konsultacji w sprawie strefy płatnego parkowania. Głos w tej sprawie zabrali: p. Jacek Domański i p. Bogdan Smok, który poinformował, że konsultacje zakończyły się ostatecznie z dniem 30 stycznia br. i nie ma już możliwości ich przedłużenia.

Ad. 3

Projekt uchwały (druk nr 268A po autopoprawce) przygotowany przez Komisję Gospodarki Komunalnej i Zagospodarowania Przestrzennego w sprawie uwag do projektu miejscowego planu zagospodarowania przestrzennego obszaru „Rejon Fortu Bronowice”. Prowadzący obrady p. Bogdan Smok poinformował o procedowanym w tym punkcie porządku obrad projekcie uchwały odstępując za zgodą członków Rady od jego odczytywania. Projekt uchwały zreferował p. Łukasz Krajewski.

Opinia Zarządu wydana do projektu uchwały przed autopoprawką – pozytywna.

W dyskusji głos zabrali: p. Łukasz Quirini-Popławski, p. Bogdan Smok.

Prowadzący, p. Bogdan Smok poddał pod głosowanie projekt uchwały w sprawie j. w.:

za – 20

przeciwko – 0

wstrzymujących się – 0

nieobecnych – 1

<p style="text-align: center;">Rada podjęła uchwałę nr XXXVI/262/2017</p>
--

<p style="text-align: center;">w sprawie uwag do projektu miejscowego planu zagospodarowania przestrzennego obszaru „Rejon Fortu Bronowice”</p>

Ad. 4

Projekt uchwały (druk nr 269A po autopoprawce) przygotowany przez Komisję Gospodarki Komunalnej i Zagospodarowania Przestrzennego w sprawie ustalenia warunków zabudowy dla inwestycji: Budowa budynku wielorodzinnego z podziemnym garażem wielostanowiskowym i infrastrukturą techniczną, budową zjazdu z działki nr 74/4 na działkę 74/3 obr. 2 Krowodrza przy ul. Złoty Róg w Krakowie. Projekt uchwały przeczytał p. Bogdan Smok. Projekt uchwały zreferował p. Krzysztof Duda.

Do dyskusji nikt się nie zgłosił.

Prowadzący, p. Bogdan Smok poddał pod głosowanie projekt uchwały w sprawie j. w.:

za – 20

przeciwko – 0

wstrzymujących się – 0

nieobecnych – 1

<p style="text-align: center;">Rada podjęła uchwałę nr XXXVI/263/2017</p>
--

<p style="text-align: center;">w sprawie ustalenia warunków zabudowy dla inwestycji: Budowa budynku wielorodzinnego z podziemnym garażem wielostanowiskowym i infrastrukturą techniczną, budową zjazdu z działki nr 74/4 na działkę 74/3 obr. 2 Krowodrza przy ul. Złoty Róg w Krakowie</p>

Ad. 5

Projekt uchwały (druk nr 270) przygotowany przez Grupę Radnych w sprawie uregulowania stanu prawnego działki 196 obr. 3 Krowodrza. Projekt uchwały przeczytał p. Bogdan Smok. Projekt uchwały zreferował p. Łukasz Krajewski.

Opinia Komisji Gospodarki Komunalnej i Zagospodarowania Przestrzennego – pozytywna,
Opinia Zarządu – pozytywna.

Do dyskusji nikt się nie zgłosił.

Prowadzący, p. Bogdan Smok poddał pod głosowanie projekt uchwały w sprawie j. w.:

za – 20

przeciwko – 0

wstrzymujących się – 0

nieobecnych – 1

Rada podjęła uchwałę nr XXXVI/264/2017
w sprawie uregulowania stanu prawnego działki 196 obr. 3 Krowodrza

Ad. 6

Projekt uchwały (druk nr 271) przygotowany przez Zarząd w sprawie wstępnego projektu zmian w statutach Dzielnic Krakowa. Projekt uchwały przeczytał i zreferował p. Bogdan Smok.

Opinia Komisji Rewizyjnej – pozytywna.

W dyskusji głos zabrali: p. Łukasz Quirini-Popławski, p. Bogdan Smok.

Prowadzący, p. Bogdan Smok poddał pod głosowanie projekt uchwały w sprawie j. w.:

za – 14

przeciwko – 0

wstrzymujących się – 5

nieobecnych – 2

Rada podjęła uchwałę nr XXXVI/265/2017
w sprawie wstępnego projektu zmian w statutach Dzielnic Krakowa

Ad. 7

Projekt uchwały (druk nr 272A po autopoprawce) przygotowany przez Zarząd w sprawie zbycia działki nr 239/21 obr. 49 Krowodrza przy ul. Zakliki z Mydlnik. Projekt uchwały przeczytał p. Bogdan Smok. Projekt uchwały zreferował p. Adam Goch.

Opinia Komisji Gospodarki Komunalnej i Zagospodarowania Przestrzennego – pozytywna.

Do dyskusji nikt się nie zgłosił.

Prowadzący, p. Bogdan Smok poddał pod głosowanie projekt uchwały w sprawie j. w.:

za – 19

przeciwko – 0

wstrzymujących się – 0

nieobecnych – 2

Rada podjęła uchwałę nr XXXVI/266/2017
w sprawie zbycia działki nr 239/21 obr. 49 Krowodrza przy ul. Zakliki z Mydlnik

Ad. 8

Projekt uchwały (druk nr 273A po autopoprawce) przygotowany przez Zarząd w sprawie zmiany rozdysponowania środków wydzielonych do dyspozycji Dzielnicy VI Bronowice na rok 2017. Projekt uchwały przeczytał i zreferował p. Bogdan Smok.

Opinia Komisji Praworządności i Bezpieczeństwa – pozytywna,

Opinia Komisji Edukacji, Sportu i Rekreacji – pozytywna.

Do dyskusji nikt się nie zgłosił.

Prowadzący, p. Bogdan Smok poddał pod głosowanie projekt uchwały w sprawie j. w.:

za – 19

przeciwko – 0

wstrzymujących się – 0

nieobecnych – 2

Rada podjęła uchwałę nr XXXVI/267/2017
w sprawie zmiany rozdysponowania środków wydzielonych do dyspozycji
Dzielnicy VI Bronowice na rok 2017

Ad. 9

Głos zabrali:

1. P. Łukasz Quirini-Popławski:

- Zapytał czy będzie zaprezentowany raport z konsultacji w sprawie strefy płatnego parkowania. W odpowiedzi p. Bogdan Smok poinformował, że raport będzie opracowany i opublikowany,

2. P. Stanisław Sikora:

- Poinformował, że mieszkańcy osiedla Złota Podkowa mają problemy przy wyjeździe w prawą stronę na ul. Tetmajera ponieważ przy sklepie stoją samochody w związku z czym proszą o wstawienie w tym miejscu słupków ograniczających parkowanie. Przewodniczący p. Bogdan Smok poprosił, aby została przygotowana przez mieszkańców mapka z dokładnym miejscem usytuowania słupków,

3. P. Bogdan Smok:

- Poinformował, że o terminie kolejnej sesji radni dowiedzą się w późniejszym okresie,

Prowadzący p. Bogdan Smok zamknął obrady XXXVI sesji Rady Dzielnicy VI Miasta Krakowa.

**Przewodniczący Rady
Dzielnicy VI Bronowice**


Bogdan Smok

Protokół sporządził:
Jacek Łaz

Dz-06.0021.3.2017

UCHWAŁA Nr XXXVI/262/2017
Rady Dzielnicy VI Bronowice
z dnia 9 lutego 2017 r.

KANCELARIA RADY MIASTA I DZIELNIC KRAKOWA BR-03	
wplynelo dnia:	2017 -02- 14
Podpis	

w sprawie uwag do projektu miejscowego planu zagospodarowania przestrzennego obszaru „Rejon Fortu Bronowice”

Na podstawie § 3 pkt 3 lit. f oraz § 3 pkt 4 lit. a uchwały nr XCIX/1500/14 Rady Miasta Krakowa z dnia 12 marca 2014 r. w sprawie organizacji i zakresu działania Dzielnicy VI Bronowice w Krakowie (Dz. Urz. Woj. Mał. z dnia 27.03.2014 r. poz. 1842) Rada Dzielnicy VI Bronowice uchwala, co następuje:

§ 1

Opiniuje się negatywnie projekt miejscowego planu zagospodarowania przestrzennego obszaru „Rejon Fortu Bronowice”

§ 2

W związku z ogłoszeniem Prezydenta Miasta Krakowa z dnia 23 grudnia 2016 r. wnosi się następujące uwagi do wyłożonego do publicznego wglądu (I wyłożenie) projektu miejscowego planu zagospodarowania przestrzennego obszaru „Rejon Fortu Bronowice”:

1. Wnosi się o ograniczenie zabudowy po południowej stronie Fortu Bronowice na terenie oznaczonym w projekcie miejscowego planu zagospodarowania przestrzennego jako MWn/MN.1 poprzez odsunięcie wyznaczonej nieprzekraczalnej linii zabudowy od strony fortu tak, aby pozostawić wolny od zabudowy pas terenu o szerokości co najmniej **55m** licząc od krawędzi fosy fortu (**proponowany przebieg nieprzekraczalnej linii zabudowy został przedstawiony na załączniku nr 1, który stanowi integralną część uchwały**). Wnosi się również o wprowadzenie zapisu zakazującego lokalizowania w opisanym pasie terenu elementów zagospodarowania terenu takich jak drogi wewnętrzne, miejsca postojowe i inne powierzchnie utwardzone za wyjątkiem chodników pieszych.

W wyłożonym do publicznego wglądu projekcie planu w terenie oznaczonym jako MWn/MN.1 została wyznaczona nieprzekraczalna linia zabudowy od strony fortu. Niestety tak wyznaczona linia zabudowy jedynie w nieznacznym stopniu odsuwa przyszłą zabudowę od krawędzi fosy.

Jako cele wprowadzenia planu podaje się: *„wyznaczenie zasad zagospodarowania terenów okołofortecznych jako przestrzeni publicznych dla potrzeb rekreacji i wypoczynku mieszkańców”*. W przedmiotowym projekcie planu lokalizacja zasadniczej części owych przestrzeni publicznych została wyznaczona po stronie zachodniej od fortu Bronowice jako część terenu **ZP.1** – pomiędzy fortem a ul. Rodakowskiego. Jeżeli teren ten ma funkcjonować jako ogólnodostępny park miejski należy przeanalizować jego dostępność. Od strony uczęszczanej przez mieszkańców ul. Rydla zgodnie z zapisami planu trudno się będzie dostać do tego terenu. Od północy prowadzi na ten teren wąskie przejście pomiędzy fosą fortu a terenem kolejowym. Od południa projekt planu dopuszczając zabudowę w najbliższym sąsiedztwie fortu pozostawia jedynie wąskie, dwukrotnie załamujące się pod kątem prostym przejście wzdłuż fosy fortu. Należy tu zwrócić uwagę, że

forteczna fosa to wąska i dosyć głęboka (ok. 5-7m) przestrzeń ograniczona z obydwu stron ceglanymi pionowymi ścianami. Wąskie przejście pomiędzy fosą a ogrodzeniem otaczającym sąsiadującą bezpośrednio z fortem zabudowę albo terenem kolejowym nie zachęci mieszkańców do korzystania z terenów zielonych. Zgodnie z zapisami projektu planu dogodny dostęp do tego terenu możliwy jest jedynie od strony ul. Rodakowskiego – wąskiej, jednokierunkowej ulicy dojazdowej, z której korzystają jedynie lokalni mieszkańcy. Efektem ukształtowania terenu zgodnego z zapisami planu będzie ewentualne powstanie w przyszłości parku z którego będzie korzystać niewielu mieszkańców i który, ze względu na swoje położenie stanie się raczej zmartwieniem policji niż popularnym w okolicy terenem rekreacyjnym. Dlatego bardzo ważne w przywracaniu tej części miasta mieszkańcom jest otwarcie przestrzenne terenów zielonych wyznaczonych w projekcie planu na ul. Rydla.

Należy też zwrócić uwagę na nieuwzględnienie w projekcie planu tzw. przedstoku – łagodnie opadający w kierunku przedpoła fortu pas terenu zlokalizowany od strony jego czoła. Nie jest to otoczenie fortu, ale jego integralna część i jako taka powinna być odtworzona i chroniona przed zniekształcającym ją zagospodarowaniem terenu.

Dodatkowo wyznaczając nieprzekraczalną linię należy wykonać analizę ekspozycji fortu Bronowice z ul. Rydla. Dopuszczenie do zabudowy w formie określonej w projekcie planu prowadzi do dosyć przypadkowego przysłonięcia sylwety fortu z tej strony. Właściwa ekspozycja fortu wydaje się być kluczowym elementem w jego rehabilitacji.

2. Wnosi się o włączenie terenu oznaczonego w projekcie planu jako **KDW.1** w całości do terenu ZPf.1.

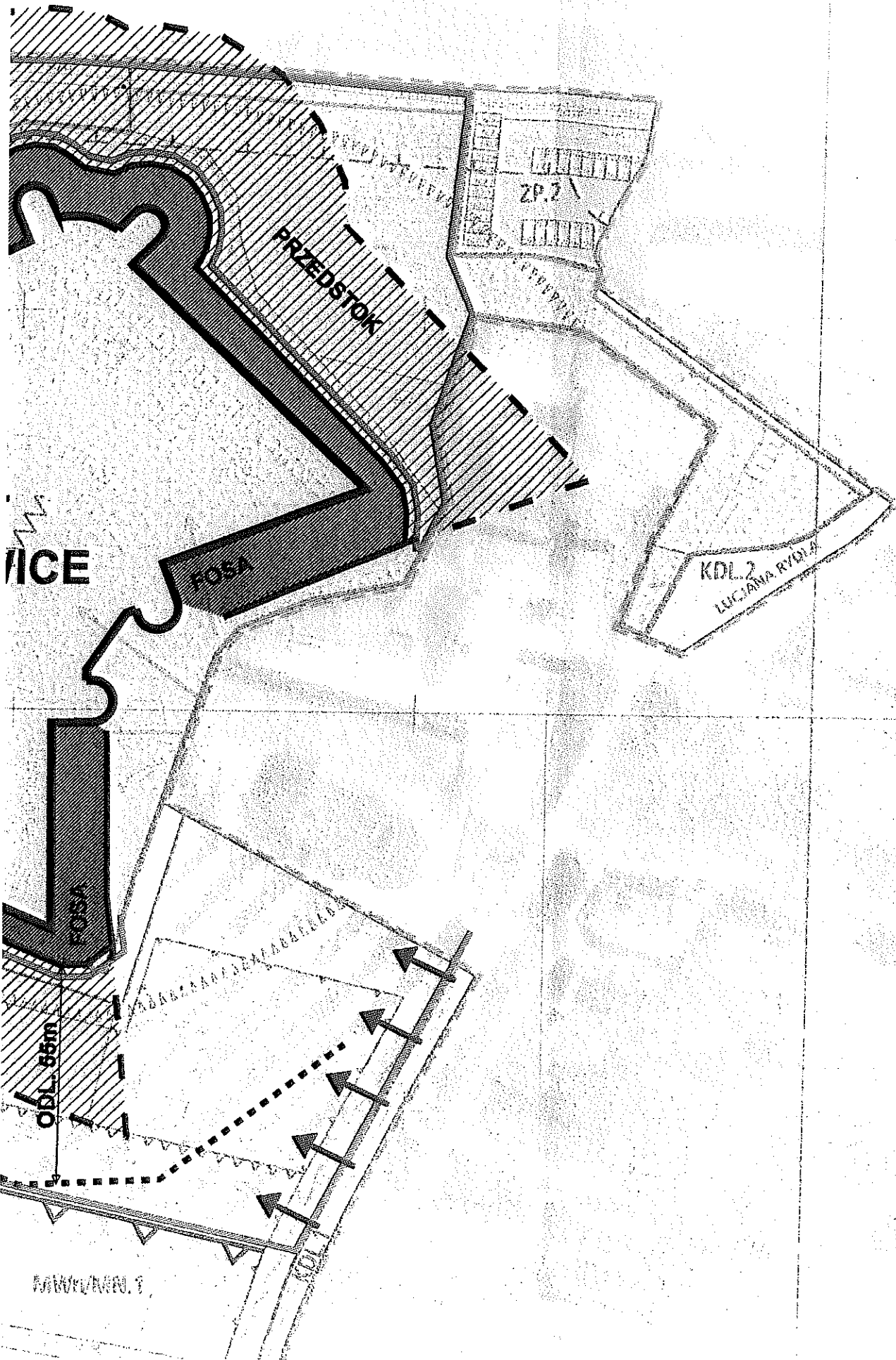
Prowadzenie drogi wewnętrznej w kierunku terenów zielonych nie jest zasadne funkcjonalnie. Dodatkowo prowadzenie drogi przy krawędzi fosy jest ingerencją w obiekt zabytkowy. Obsługa komunikacyjna zabudowy na terenach oznaczonych w planie jako MWn/MN.1 powinna odbywać się w sposób niekolidujący z najbliższym otoczeniem fortu.




§ 3

Uchwała wchodzi w życie z dniem jej podjęcia.

Przewodniczący
Rady i Zarządu Dzielnicy VI Bronowice


Bogdan Smok



-  PROPONOWANA GRANICA OGÓLNODOSTĘPNEGO TERENU REKREACYJNEGO
-  WEJŚCIE NA OGÓLNODOSTĘPNY TEREN REKREACYJNY Z GŁÓWNYCH CIĄGÓW KOMUNIKACYJNYCH
-  PROPONOWANA NIEPRZEKRACZALNA LINIA ZABUDOWY

Dz-06.0021.3.2017

UCHWAŁA Nr XXXVI/263/2017
Rady Dzielnicy VI Bronowice
z dnia 9 lutego 2017 r.

KANCELARIA RADY MIASTA I DZIELNIC KRAKOWA BR-03	
wysłano dnia:	2017 -02- 14
Podpis	

w sprawie ustalenia warunków zabudowy dla inwestycji: Budowa budynku wielorodzinnego z podziemnym garażem wielostanowiskowym i infrastrukturą techniczną, budową zjazdu z działki nr 74/4 na działkę 74/3 obr. 2 Krowodrza przy ul. Złoty Róg w Krakowie

Na podstawie § 3 pkt 4 lit. i uchwały nr XCIX/1500/14 Rady Miasta Krakowa z dnia 12 marca 2014 r. w sprawie organizacji i zakresu działania Dzielnicy VI Bronowice w Krakowie (Dz. Urz. Woj. Mał. z dnia 27.03.2014 r. poz. 1842) oraz na wniosek Wydziału Architektury i Urbanistyki znak: **AU-02-4.6730.2.535.2016.JPR**, Rada Dzielnicy VI Bronowice uchwala, co następuje:

§ 1


Opiniuje się negatywnie zamierzenie inwestycyjne pn.: „Budowa budynku wielorodzinnego z podziemnym garażem wielostanowiskowym i infrastrukturą techniczną, budową zjazdu z działki nr 74/4 na działkę 74/3 obr. 2 Krowodrza przy ul. Złoty Róg w Krakowie” ponieważ:

1. w sąsiedztwie planowanej inwestycji przeważa zabudowa o charakterze jednorodinnym wolnostojącym,
2. na obszarze sąsiadującym z planowaną inwestycją przeważają dachy dwu lub wielospadowe,
3. w analizie przy wyznaczaniu wysokości zabudowy nie uwzględniono niskiej zabudowy przy ulicy Czepca i Złoty Róg (Czepca 20, Złoty Róg 15, 17, 23, 25),
4. zabudowa sąsiadująca z planową inwestycją jest rozdrobniona, a projektowany budynek będzie miał długą monotonną elewację. Zaleca się wprowadzenie zapisów o rozczłonkowaniu/rozdrobnieniu/podziale elewacji,
5. Proponowana ilość miejsc postojowych wydaje się nieadekwatna do proponowanej powierzchni zabudowy.

§ 2

Uchwała wchodzi w życie z dniem jej podjęcia.

Przewodniczący
Rady i Zarządu Dzielnicy VI Bronowice


Bogdan Smok

Dz-06.0021.3.2017

UCHWAŁA Nr XXXVI/264/2017
Rady Dzielnicy VI Bronowice
z dnia 9 lutego 2017 r.

KANCELARIA RADY MIASTA I DZIELNIC KRAKOWA BR-03	
wpłynęło dnia:	2017 -02- 14
Podpis	

w sprawie uregulowania stanu prawnego działki 196 obr. 3 Krowodrza

Na podstawie § 3 pkt 3 lit. c uchwały nr XCIX/1500/14 Rady Miasta Krakowa z dnia 12 marca 2014 r. w sprawie organizacji i zakresu działania Dzielnicy VI Bronowice w Krakowie (Dz. Urz. Woj. Mał. z dnia 27.03.2014 r. poz. 1842) Rada Dzielnicy VI Bronowice uchwala, co następuje:

§ 1

Wnosi się o ponowne rozpatrzenie uregulowania stanu prawnego działki 196 obr. 3 Krowodrza na korzyść gminy Kraków.

§ 2

Przedmiotowa działka znajduje się w najbliższej okolicy ruchliwego pasa drogowego ulicy Piastowskiej. Z uwagi na fakt, że przedmiotowa działka w Studium Uwarunkowań i Kierunków Zagospodarowania Przestrzennego Miasta Krakowa stanowi rezerwę na zieleni, została ona ujęta w koncepcji Zarządu Zieleni Miejskiej dotyczącej odnowienia zieleni na całej długości ulicy Piastowskiej. Powyższa działka jest dla koncepcji nowej zieleni szczególnie cenna, ponieważ stanowi jedyny obszar zielony, na którym możliwe jest utworzenie niewielkiego parku (tzw. parku kieszonkowego), tak bardzo potrzebnego mieszkańcom zabetonowanej i ruchliwej części miasta. Po właściwym zaprojektowaniu, park kieszonkowy może pełnić funkcję filtra dla zanieczyszczonego pyłami powietrza, a także może przemienić się w przyjemne i atrakcyjne miejsce na spoczynek i miejsce spotkań mieszkańców.

Koncepcja zagospodarowania zieleni wzdłuż jezdni w ulicy Piastowskiej, a tym samym zieleni na przedmiotowej działce, powstaje od połowy 2016r. we współpracy Zarządu Zieleni Miejskiej, Rady Dzielnicy VI, mieszkańców Bronowic oraz Koła Arboris zrzeszającego studentów Wydziału Architektury Krajobrazu przy Politechnice Krakowskiej. Rada Dzielnicy chce przeznaczyć środki na sfinansowanie parku kieszonkowego na przedmiotowej działce.

§ 3

Uchwała wchodzi w życie z dniem jej podjęcia.

Przewodniczący
Rady i Zarządu Dzielnicy VI Bronowice


Bogdan Smok

Dz-06.0021.3.2017

UCHWAŁA Nr XXXVI/265/2017
Rady Dzielnicy VI Bronowice
z dnia 9 lutego 2017 r.

KANCELARIA RADY MIASTA I DZIELNIC KRAKOWA BR-03	
wysłano dnia:	2017 -02- 14
Podpis

w sprawie wstępnego projektu zmian w statutach Dzielnic Krakowa

Na podstawie § 3 pkt 4 lit. 1 uchwały nr XCIX/1500/14 Rady Miasta Krakowa z dnia 12 marca 2014 r. w sprawie organizacji i zakresu działania Dzielnicy VI Bronowice w Krakowie (Dz. Urz. Woj. Mał. z dnia 27.03.2014 r. poz. 1842) Rada Dzielnicy VI Bronowice uchwala, co następuje:

§ 1

Opiniuje się pozytywnie wstępny projekt zmian w statutach Dzielnic Krakowa opracowany przez Komisję Dialogu Obywatelskiego Rady Miasta Krakowa.

§ 2

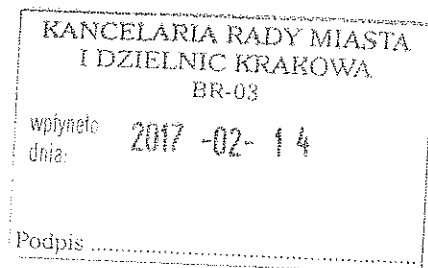
Uchwała wchodzi w życie z dniem jej podjęcia.

Przewodniczący
Rady i Zarządu Dzielnicy VI Bronowice


Bogdan Smok

Dz-06.0021.3.2017

UCHWAŁA Nr XXXVI/266/2017
Rady Dzielnicy VI Bronowice
z dnia 9 lutego 2017 r.



w sprawie zbycia działki nr 239/21 obr. 49 Krowodrza przy ul. Zakliki z Mydlnik

Na podstawie § 3 pkt 4 lit. k uchwały nr XCIX/1500/14 Rady Miasta Krakowa z dnia 12 marca 2014 r. w sprawie organizacji i zakresu działania Dzielnicy VI Bronowice w Krakowie (Dz. Urz. Woj. Mał. z dnia 27.03.2014 r. poz. 1842) oraz na wniosek znak: **GS.05.6840.2.1.2011 z dnia 24.01.2017 r.** Rada Dzielnicy VI Bronowice uchwala, co następuje:

§ 1

Opiniuje się negatywnie zbycie działki nr 239/21 obr. 49 Krowodrza przy ul. Zakliki z Mydlnik w drodze przetargu ustnego nieograniczonego.


§ 2

Rada Dzielnicy VI Bronowice negatywnie opiniuje sprzedaż działki nr 239/21 obr 49 Krowodrza z uwagi na to, że z wnioskiem o kupno działki wystąpiła strona, która zaproponowała w rozliczeniu przekazanie działek o numerach 239/22 i 239/26 obr. 49 Krowodrza położonych w pasie „Parku Młynówka Królewska”. Rada Dzielnicy VI po zamianie działek wykona projekt zagospodarowania pozyskanego terenu i udostępni go mieszkańcom.

§ 3

Uchwała wchodzi w życie z dniem podjęcia.

Przewodniczący
Rady i Zarządu Dzielnicy VI Bronowice


Bogdan Smok

Dz-06.0021.3.2017

UCHWAŁA Nr XXXVI/267/2017
Rady Dzielnicy VI Bronowice
z dnia 9 lutego 2017 r.

KANCELARIA RADY MIASTA I DZIELNIC KRAKOWA BR-03	
wpłynęło: dnia:	2017 -02- 14
Podpis	

w sprawie zmiany rozdzysponowania środków wydzielonych do dyspozycji Dzielnicy VI Bronowice na rok 2017

Na podstawie § 3 pkt 1 oraz § 63 ust. 3 uchwały nr XCIX/1500/14 Rady Miasta Krakowa z dnia 12 marca 2014 r. w sprawie organizacji i zakresu działania Dzielnicy VI Bronowice w Krakowie (Dz. Urz. Woj. Mał. z dnia 27.03.2014 r. poz. 1842) Rada Dzielnicy VI Bronowice uchwala, co następuje:

§ 1

Przenosi się środki z zadania przyjętego Uchwałą Nr XXVII/212/2016 Rady Dzielnicy VI Bronowice z dnia 07.07.2016 r. w następujący sposób:

1.

z zadania:

F) PROGRAM POPRAWY BEZPIECZEŃSTWA DLA GMINY MIEJSKIEJ KRAKÓW „BEZPIECZNY KRAKÓW”	Kwota	Jednostka realizująca
Komenda Miejska Państwowej Straży Pożarnej (JRG3) – zestaw ratownika medycznego KSRG do udzielania kwalifikowanej pomocy przed medycznej	6 000 zł	KM PSP

na zadanie:

F) PROGRAM POPRAWY BEZPIECZEŃSTWA DLA GMINY MIEJSKIEJ KRAKÓW „BEZPIECZNY KRAKÓW”	Kwota	Jednostka realizująca
Komenda Miejska Państwowej Straży Pożarnej (JRG3) – dofinansowanie zakupu skokochronu dla JRG-3	6 000 zł	KM PSP

2.

z zadania:

F) PROGRAM POPRAWY BEZPIECZEŃSTWA DLA GMINY MIEJSKIEJ KRAKÓW „BEZPIECZNY KRAKÓW”	Kwota	Jednostka realizująca
Komenda Miejska Państwowej Straży Pożarnej (JRG3) – zakup rzutnik multimedialny	3 000 zł	KM PSP

na zadanie:

F) PROGRAM POPRAWY BEZPIECZEŃSTWA DLA GMINY MIEJSKIEJ KRAKÓW „BEZPIECZNY KRAKÓW”	Kwota	Jednostka realizująca
Komenda Miejska Państwowej Straży Pożarnej (JRG3) – dofinansowanie zakupu skokochronu dla JRG-3	3 000 zł	KM PSP

3.

z zadania:

F) PROGRAM POPRAWY BEZPIECZEŃSTWA DLA GMINY MIEJSKIEJ KRAKÓW „BEZPIECZNY KRAKÓW”	Kwota	Jednostka realizująca
Komenda Miejska Państwowej Straży Pożarnej (JRG3) – specjalistyczny fantom do przyrządowego udrażniania dróg oddechowych	5 000 zł	KM PSP

na zadanie:

F) PROGRAM POPRAWY BEZPIECZEŃSTWA DLA GMINY MIEJSKIEJ KRAKÓW „BEZPIECZNY KRAKÓW”	Kwota	Jednostka realizująca
Komenda Miejska Państwowej Straży Pożarnej (JRG3) – dofinansowanie zakupu skokochronu dla JRG-3	5 000 zł	KM PSP

§ 2

Zmienia się zakres rzeczowy zadań przyjętych Uchwałą Nr XXVII/212/2016 Rady Dzielnicy VI Bronowice z dnia 07.07.2016 r. w następujący sposób:

1.

z zadania:

A) PRACE REMONTOWE: SZKÓŁ PODSTAWOWYCH, GIMNAZJÓW, PRZEDSZKOLI ORAZ ŻŁOBKÓW	Kwota	Jednostka realizująca
Przedszkole Nr 38 - Wymiana nawierzchni placu na poliuretanową i inne prace remontowe	5 000 zł	ZEO

na zadanie:

A) PRACE REMONTOWE: SZKÓŁ PODSTAWOWYCH, GIMNAZJÓW, PRZEDSZKOLI ORAZ ŻŁOBKÓW	Kwota	Jednostka realizująca
Przedszkole Nr 38 - wymiana nawierzchni placu na poliuretanową	5 000 zł	ZEO

2.

z zadania:

A) PRACE REMONTOWE: SZKÓŁ PODSTAWOWYCH, GIMNAZJÓW, PRZEDSZKOLI ORAZ ŻŁOBKÓW	Kwota	Jednostka realizująca
Przedszkole Nr 38 – Wymiana i doposażenie urządzeń na placu zabaw i inne prace remontowe	8 000 zł	ZEO

na zadanie:

A) PRACE REMONTOWE: SZKÓŁ PODSTAWOWYCH, GIMNAZJÓW, PRZEDSZKOLI ORAZ ŻŁOBKÓW	Kwota	Jednostka realizująca
Przedszkole Nr 38 – doposażenie placu zabaw	8 000 zł	ZEO

3.

z zadania:

A) PRACE REMONTOWE: SZKÓŁ PODSTAWOWYCH, GIMNAZJÓW, PRZEDSZKOLI ORAZ ŻŁOBKÓW	Kwota	Jednostka realizująca
Przedszkole Nr 82 – doposażenie placu zabaw i inne prace remontowe	10 000 zł	ZEO

na zadanie:

A) PRACE REMONTOWE: SZKÓŁ PODSTAWOWYCH, GIMNAZJÓW, PRZEDSZKOLI ORAZ ŻŁOBKÓW	Kwota	Jednostka realizująca
Przedszkole Nr 82 – doposażenie placu zabaw	10 000 zł	ZEO

4.

z zadania:

A) PRACE REMONTOWE: SZKÓŁ PODSTAWOWYCH, GIMNAZJÓW, PRZEDSZKOLI ORAZ ŻŁOBKÓW	Kwota	Jednostka realizująca
Przedszkole nr 137 – wymiana i doposażenie urządzeń placu zabaw i inne prace remontowe	10 000 zł	ZEO

na zadanie:

A) PRACE REMONTOWE: SZKÓŁ PODSTAWOWYCH, GIMNAZJÓW, PRZEDSZKOLI ORAZ ŻŁOBKÓW	Kwota	Jednostka realizująca
Przedszkole nr 137 – doposażenie placu zabaw	10 000 zł	ZEO

5.

z zadania:

A) PRACE REMONTOWE: SZKÓŁ PODSTAWOWYCH, GIMNAZJÓW, PRZEDSZKOLI ORAZ ŻŁOBKÓW	Kwota	Jednostka realizująca
SP Nr 138 – budowa placu zabaw i inne prace remontowe	50 000 zł	ZEO

na zadanie:

A) PRACE REMONTOWE: SZKÓŁ PODSTAWOWYCH, GIMNAZJÓW, PRZEDSZKOLI ORAZ ŻŁOBKÓW	Kwota	Jednostka realizująca
SP Nr 138 – modernizacja placu zabaw	50 000 zł	ZEO

§ 3

Uchwała wchodzi w życie z dniem podjęcia.

Przewodniczący
Rady i Zarządu Dzielnicy VI Bronowice


Bogdan Smok

Lista obecności radnych na XXXVI sesji Rady Dzielnicy VI Bronowice
w dniu 09.02.2017 r.
(VII kadencja 2014-2018)

Lp.	Nazwisko	Imię	Podpis
1.	ANTOSIEWICZ	WALDEMAR	
2.	BORKOWSKI	WOJCIECH	
3.	BRYŁOWSKI	WOJCIECH	
4.	DOMAŃSKI	JACEK	
5.	DRUŻKOWSKA	MARTA	
6.	DUDA	KRZYSZTOF	
7.	GACKIEWICZ	ALICJA	
8.	GOCH	ADAM	
9.	KOPACZ	JERZY	
10.	KRAJEWSKI	ŁUKASZ	
11.	KUCHARCZYK	MARCIN	
12.	PASIONEK-SACHA	AGATA	
13.	PERČIĆ	MARGARETA	
14.	QUIRINI-POPLAWSKI	ŁUKASZ	
15.	SIKORA	STANISŁAW	
16.	SMOK	BARTOSZ	
17.	SMOK	BOGDAN	
18.	SROCZYŃSKA	MAŁGORZATA	
19.	STRZEBOŃSKA	ALICJA	
20.	SZWED	MARIA	
21.	TUREK	MAŁGORZATA	

Prowadzący posiedzenie:

PRZEWODNICZĄCY
RADY DZIELNICY VI
BRONOWICE

Bogdan Smok

RADA I ZARZĄD DZIELNICY VI BRONOWICE

30-134 Kraków, ul. Zarzecze 124 A, tel. 12 636 15 75, fax 12 626 61 45, e-mail: rada@dzielnica6.krakow.pl, www.dzielnica6.krakow.pl



Kraków, 31 stycznia 2017 r.

Uprzejmie zapraszam na XXXVI sesję Rady Dzielnicy VI Bronowice, która odbędzie się w dniu 9 lutego 2017 roku (czwartek) o godz. 18.00 w siedzibie Dzielnicy VI Bronowice przy ul. Zarzecze 124A.

Projekt porządku obrad:

1. Ustalenie porządku obrad,
2. Przyjęcie protokołu sesji XXXV,
3. Opinia w sprawie uwag do projektu miejscowego planu zagospodarowania przestrzennego obszaru „Rejon Fortu Bronowice”, **druk nr 268**,
4. Opinia w sprawie ustalenia warunków zabudowy dla inwestycji: Budowa budynku wielorodzinnego z podziemnym garażem wielostanowiskowym i infrastrukturą techniczną, budową zjazdu z działki nr 74/4 na działkę 74/3 obr. 2 Krowodrza przy ul. Złoty Róg w Krakowie, **druk nr 269**,
5. Wniosek w sprawie uregulowania stanu prawnego działki 196 obr. 3 Krowodrza, **druk nr 270**,
6. Opinia w sprawie wstępnego projektu zmian w statutach Dzielnic Krakowa, **druk nr 271**,
7. Opinia w sprawie zbycia działki nr 239/21 obr. 49 Krowodrza przy ul. Zakliki z Mydlnik, **druk nr 272**,
8. Zmiana rozdysponowania środków wydzielonych do dyspozycji Dzielnicy VI Bronowice na rok 2017, **druk nr 273**,
9. Oświadczenia i komunikaty.

Z poważaniem,

Przewodniczący Rady i Zarządu
Dzielnicy VI Bronowice

Bogdan Smok
Bogdan Smok